





OZNACZENIA:

-  planowane połączenia z terenami otaczającymi
-  istniejące ciągi piesze
-  proponowane połączenie piesze
-  teren inwestycji

SKALA 1:2000

POWIĄZANIA PRZESTRZENNE PLANOWANEJ INWESTYCJI Z  
TERENAMI OTACZAJĄCYMI

