

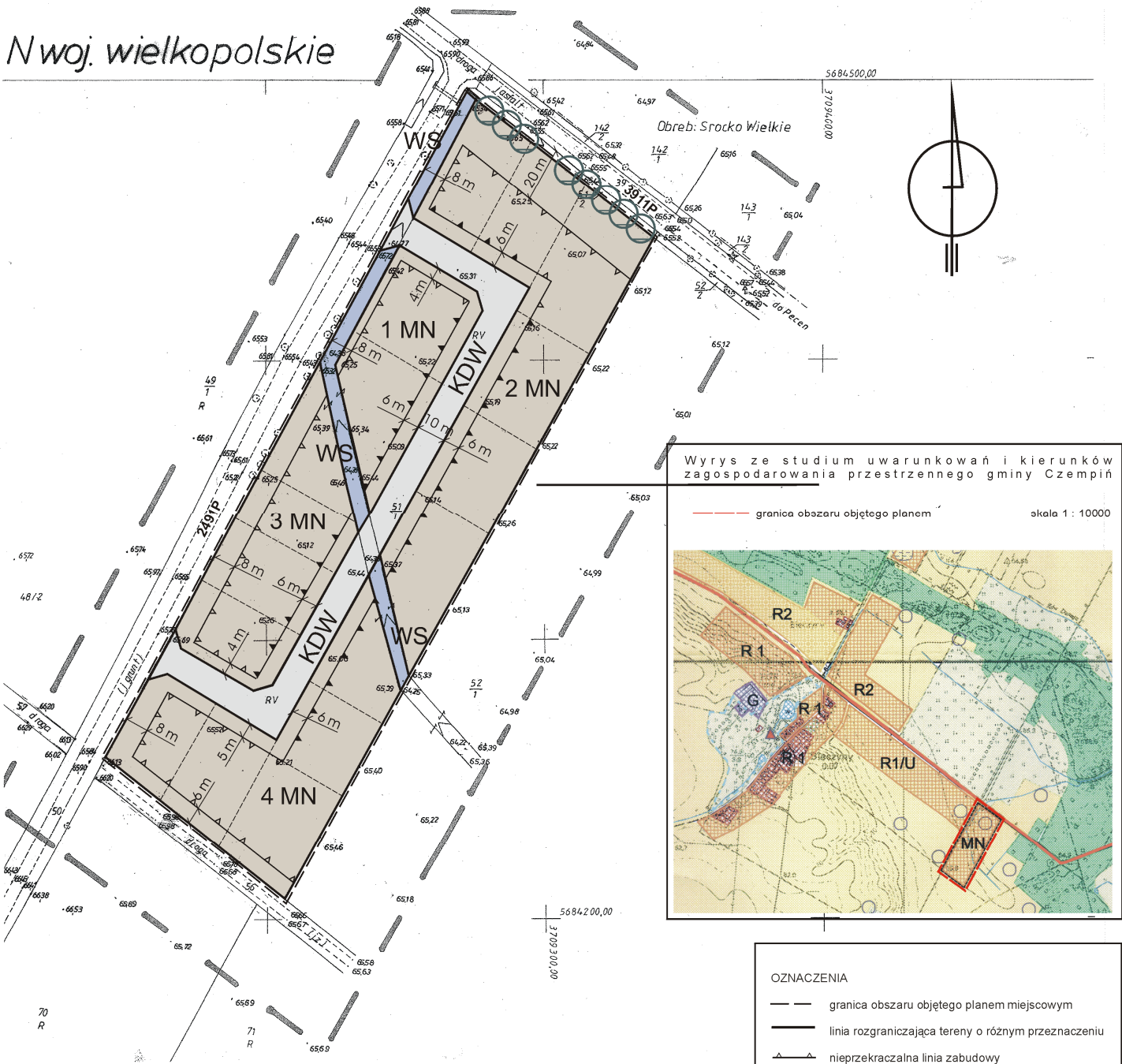
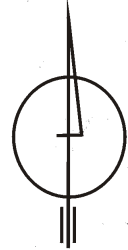


MIEJSCOWY PLAN ZAGOSPODAROWANIA PRZESTRZENNEGO W BIECZYNACH, GMINA CZEMPIN DLA DZIAŁKI O NR EWID. 51/1.

skala 1 : 1 000

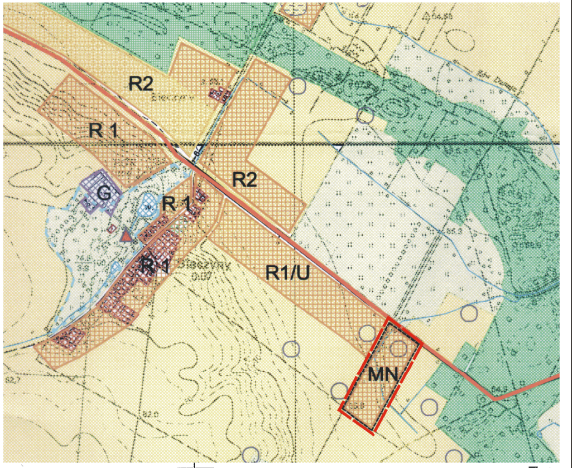


N woj. wielkopolskie



Wyrys ze studium uwarunkowań i kierunków zagospodarowania przestrzennego gminy Czempin

skala 1 : 10000



UWAGA! Na niniejszej mapie nie wykazano istnienia uzbrojenia podziemnego na które brak jest danych geodezyjnych i nie zostały wykryte aparaturą pomiarową

MAPA SYTUACYJNO - WYSOKOŚCIOWA

do projektowania
skala 1: 1000

WOJEWÓDZTWO WIELKOPOLSKIE

Powiat:	kościański	Obręb:	BIECZYNY
Gmina:	Czempin	Działka:	51/1
Ulica:		Powierzchnia:	2,2980
Sekcja:	422.444.043	Arkusz:	1
		K.W.:	50648
Właściciel:	Małgorzata i Bolesław Ratajczak	Kerg.:	1128-42/2009
		Dz.rob.:	2736/2009
Stan na dzień:	25.06.2009r.	Nr Ks.Rob.:	30/2009

załącznik nr 1
do Uchwały Nr
Rady Miejskiej w Czempinie
z dnia
ogłoszonej w Dz. Urz. Woj. Wlkp.
Nr poz. z dnia

Opracowanie:

mgr Michał Dudziński
członek ZOIU nr Z-363

STAROSTA KOŚCIAŃSKI
Wydział Geodezji, Kartografii, Katastru
i Gospodarki Utrzymaniem Ziemi w Kościele
W oparciu o oznaczonej linii
dokonał aktualizacji treści mapy
członek Zarządu Powiatu Kościańskiego
ogłoszonej w Dz. Urz. Woj. Wlkp.
nr z dnia
27.06/2009
Holejsza mapa może służyć do celów
projektowych. Projektowane obiekty budowlane
wymagające pozwolenia na budowę podlegają
wykazaniu i numeracji seryjnej
opracowanej przez jednostki uprawnione do
wykonywania prac geodezyjnych.
Kościan, dnia 25.06.2009

mgr inż. B. KACOR
Jacek Kacor
INSPEKTOR WYKAZUJĄCY
KOLEGIUM GOSPODARSTWA NIERUCHOMOŚCI

OZNACZENIA

- granica obszaru objętego planem miejscowym
- linia rozgraniczająca tereny o różnym przeznaczeniu
- ▲ nieprzekraczalna linia zabudowy
- ▲ obowiązująca linia zabudowy
- sugerowany podział na działki budowlane
- MN tereny zabudowy mieszkaniowej jednorodzinnej
- KDW teren drogi wewnętrznej
- WS tereny wód powierzchniowych - rów melioracyjny
- szpaler zieleni
- OBZAR OCHRONY STREFY W występowania stanowisk archeologicznych, strefa W ochrony konserwatorskiej
- OBZAR OCHRONY OBSZAR NAJWYŻSZEJ OCHRONY WÓD PODZIEMNYCH (ONO); obszar o znacznych zasobach wód podziemnych w obrębie piętra czwartorzędowego - GZWP nr 150

wykonał:

Włodzimierz Kacor
GEODETA UPRAWNIONY
64-000 Kościan ul. Kochanowskiego 3
tel: 603 664 458 , 065 512 39 44

Geodeta uprawniony
Włodzimierz Kacor
Nr ks. rob. 30/2009