

**STRATEGIA ROZWOJU
SPOŁECZNO – GOSPODARCZEGO
GMINY CZEMPIŃ
NA LATA 2007-2013**



Czempień, sierpień 2007

Spis treści

1. Wstęp	3
2. Charakterystyka gminy	5
2.1. Zasięg terytorialny	5
2.2. Przyroda	9
2.3. Turystyka	10
2.4. Dziedzictwo historyczno - kulturowe	12
2.5. Sport	22
2.6. Demografia i sytuacja gospodarcza gminy	23
2.7. Oświata i kultura	32
2.8. Infrastruktura Techniczna	37
3. Analiza SWOT	41
4. Misja	52
5. Strategiczne cele rozwoju gminy	53
5.1. Zbiorcze zestawienie misji, celów i zadań	67
6. Zagrożenia związane z oceną wdrażania strategii	69
7. Promocja	69
8. Wdrażanie strategii	70
9. Monitoring	71
10. Harmonogram realizacji strategii	75
11. Działania warunkujące realizację strategii	85
12. Współfinansowanie celów strategicznych ze środków Unii Europejskiej	87

1. Wstęp

Konieczność dostosowania Polski do warunków funkcjonowania światowej gospodarki rynkowej sprawiła, że władze samorządowe stanęły przed problemem demokratyzacji procesów zarządzania. Metodą zarządzania rozwojem w jednostkach terytorialnych w krajach o gospodarce rynkowej jest zarządzanie i planowanie strategiczne. Polega ono na ustosunkowaniu się do rzeczywistości i świadomym wyborze kierunków działania. Wymaga to zwiększenia efektywności administracji samorządowej i skłania do poszukiwania narzędzi wspomagających ich działanie. Do takich narzędzi należy strategia rozwoju – program definiowania i realizacji celów oraz instrumentów sterowania rozwojem.

Strategia Rozwoju Gminy Czemiń jest dokumentem określającym strategiczne kierunki rozwoju gminy. Jego celem jest usystematyzowanie długofalowych działań władz, dotyczących najważniejszych sfer życia mieszkańców. Cele strategiczne są celami instrumentalnymi, które wyznaczają pole konkretnych zadań i przedsięwzięć, czyli celów taktycznych i operacyjnych. W stosunku do tych celów, cele strategiczne zajmują hierarchicznie ważną pozycję i mają pewien zakres autonomii. Strategia przygotowuje władze samorządowe do działań w sytuacji niepewności i ryzyka, wynikających ze zmieniających się uwarunkowań rozwojowych. Planowanie strategiczne nie daje gwarancji sukcesu, ale znacznie zwiększa jego prawdopodobieństwo.

Strategia rozwoju Gminy Czemiń opracowana została w 2007 roku. Obejmuje ona horyzont czasowy 2007-2013, a więc pokrywa się z Narodowymi Strategicznymi Ramami Odniesienia 2007-2013 (Narodowa Strategia Spójności) oraz Narodowym Planem Rozwoju. Ramy czasowe wynikają również z okresów budżetowych przyjętych w Unii Europejskiej. Niniejszy dokument będzie pomocą podczas ubiegania się o środki pomocowe zarówno krajowe, jak i unijne. Strategia będzie również przydatna do promocji gminy i stymulowania rozwoju lokalnej gospodarki.

Punktem odniesienia podczas formułowania celów strategii jest charakterystyka opisująca obecny stan gminy. Zgromadzone informacje, ich analiza i opracowanie, pozwoliły na określenie stanu faktycznego przedstawionego w analizie SWOT.

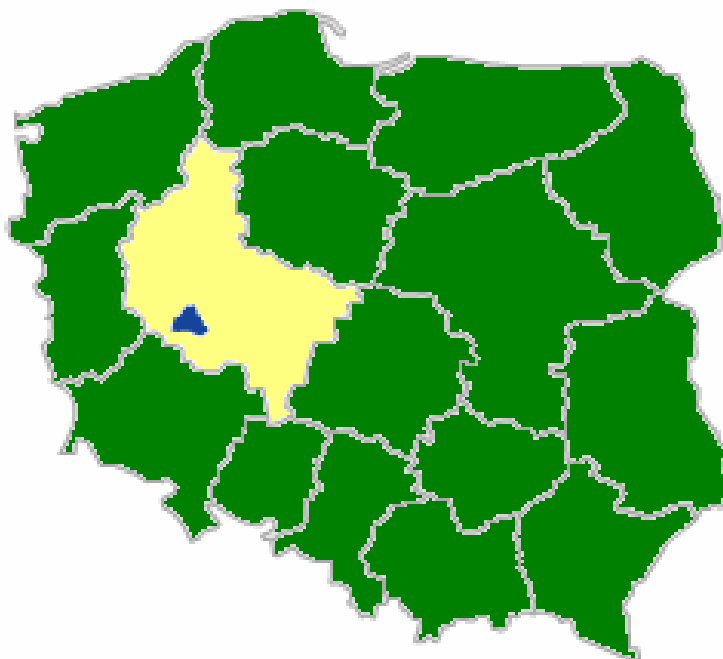
Prace nad przygotowaniem strategii miały charakter ekspercko - partnerski. Oznacza to, że w trakcie jej tworzenia wykorzystano wiedzę i umiejętności specjalistów posiadających doświadczenie w opracowywaniu podobnych dokumentów, a także dokonywano konsultacji treści z przedstawicielami sektora prywatnego, instytucjami, organizacjami społecznymi, pracownikami Urzędu Gminy i władzami samorządowymi. Udział społeczności gminy Czempień w procesie powstawania dokumentu pozwolił na sformułowanie takich celów strategicznych, które najtrafniej odzwierciedlają potrzeby wszystkich mieszkańców. Podstawą opracowania niniejszego dokumentu były udostępnione przez Urząd Gminy dokumenty strategiczne oraz materiały źródłowe.

2. Charakterystyka gminy

Charakterystyka gminy zawiera opis najważniejszych obszarów funkcjonowania jednostki samorządowej z punktu widzenia stanu rozwoju społeczno - gospodarczego. Na podstawie niniejszego rozdziału sformułowano wnioski będące punktem wyjścia do zdefiniowania głównych kierunków strategii. Określenie specyfiki regionu stało się podstawą do dokonania analizy SWOT.

2.1. Zasięg terytorialny

Gmina Czemiń położona jest w odległości 15 km od Kościana i 35 km od Poznania, w powiecie Kościańskim, w południowo – wschodniej części województwa wielkopolskiego.



Sąsiednimi gminami są: Brodnica, Kościan, Krzywiń, Mosina, Stęszew, Śrem. Gmina składa się z miasta i 22 sołectw: Betkowo, Bieczyny, Borowo, Nowe Borówko, Donatowo, Głuchowo, Gorzyce, Gorzyczki, Jarogniewice, Jasień, Nowe

Tarnowo, Nowy Gołębin, Piechanin, Piotrkowice, Piotrowo Drugie, Piotrowo Pierwsze, Sierniki, Słonin, Srocko Wielkie, Stare Tarnowo, Stary Gołębin, Zadory.

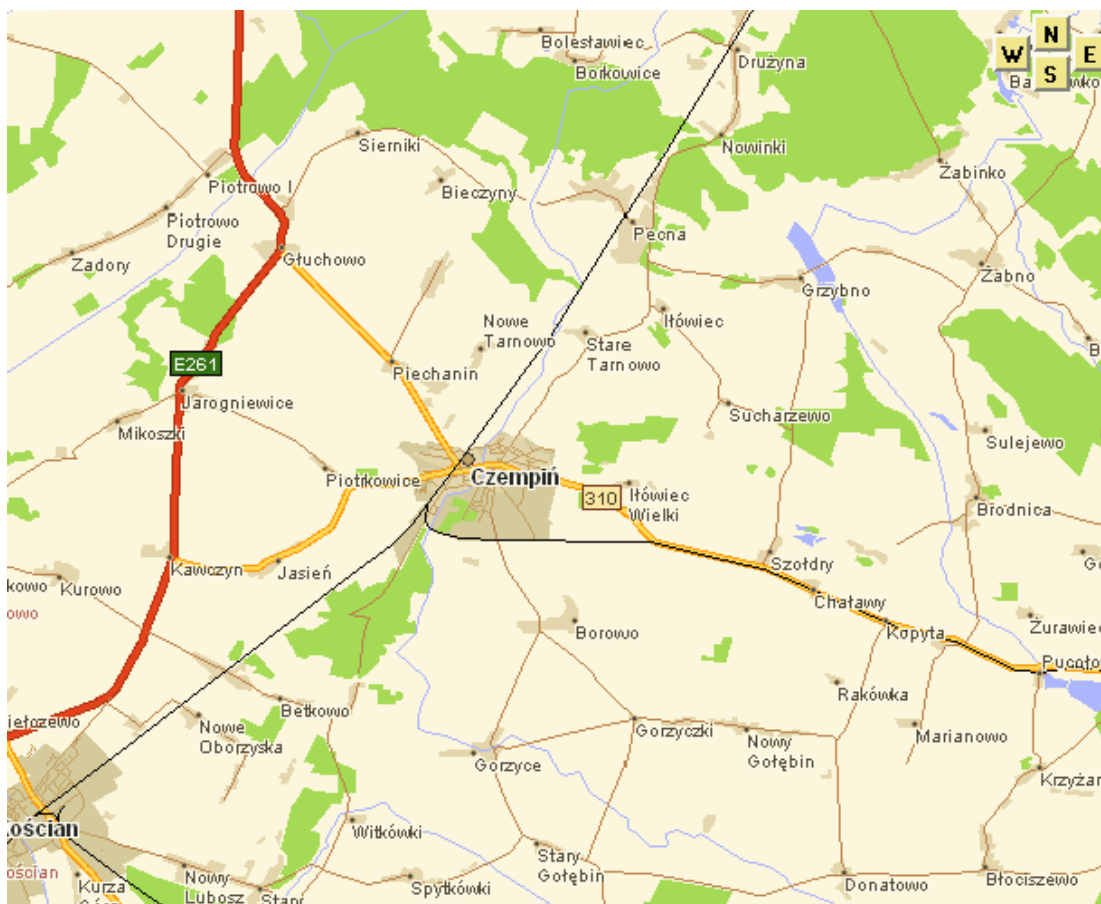
Północna część gminy stanowi otulinę Wielkopolskiego Parku Narodowego, a południowa część gminy włączona została do Parku Krajobrazowego im. D. Chłapowskiego.

WOJEWÓDZTWO WIELKOPOLSKIE



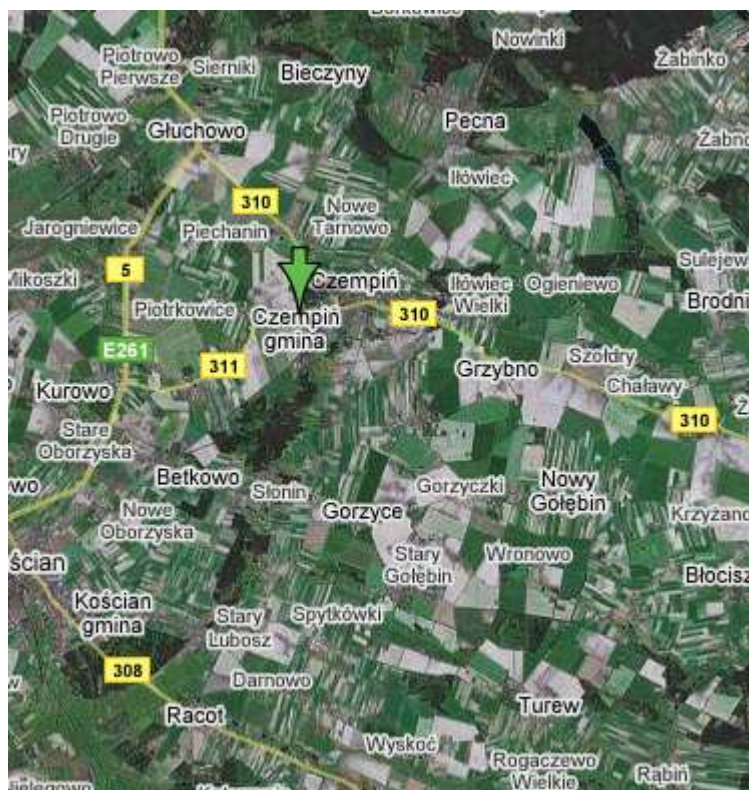
Atutem gminy jest bliskie i dogodne usytuowanie w odniesieniu do autostrady A2 Berlin – Moskwa. Przez gminę przebiegają ważne szlaki

komunikacyjne, w tym linia kolejowa Poznań – Wrocław i droga międzynarodowa nr 5 z Gdańska przez Poznań, Wrocław do Pragi.



Źródło: <http://mapa.szukacz.pl/>

Mapa hybrydowa Gminy Czempin



<http://maps.google.com>

Powierzchnia gminy wynosi 142,5 km².

POWIAT KOŚCIAŃSKI



2.2. Przyroda

Obszar gminy Czempień cechuje bogata różnorodność flory i fauny. Znajduje się tu wiele okazałych pomników przyrody. Piękne łąki, lasy i pola są oazą spokoju i mogą zapewnić odpoczynek i dziewiczy kontakt z naturą.

W Czempiniu swoją siedzibę ma jedyna w Polsce Stacja Badawcza Polskiego Związku Łowieckiego, zajmująca się hodowlą ptaków drapieżnych oraz badaniami nad zwierzętami łownymi.

Obszar gminy Czempień obejmuje fragment Agroekologicznego Parku Krajobrazowego im. gen. Dezyderego Chłapowskiego. Park położony jest również na terenie gmin: Kościan, Krzywiń i Śrem. Zajmuje powierzchnię 17 200 ha. Został utworzony w roku 1992. Teren parku stanowią: pola uprawne (65%), łąki (8,5%) oraz lasy (14%). Głównymi celami parku są: ochrona rzadkiego w skali kontynentu krajobrazu kulturowego, realizacja nowoczesnego rolnictwa na ekologicznych zasadach funkcjonowania przyrody. W tym zamyśle Park ten wyróżnia się spośród wszystkich innych parków krajobrazowych powołanych dotąd w Polsce. Park charakteryzuje specyficzny mikroklimat, a także bogata flora i fauna. Urozmaicona szata roślinna, parki, pałace, ścieżka ekologiczno – dydaktyczna, stanowią doskonałą bazę dla turystów pragnących poznać piękno przyrody i krajobrazu rolniczego.

Największy kompleks leśny to las rąbińsko – błociszewski. Od kilkudziesięciu lat teren ten jest miejscem badawczym, na którym wypracowywane są podstawy funkcjonowania ekosystemów krajobrazu rolniczego oraz zasady ochrony środowiska przyrodniczego. Badania te prowadzone są przez Zakład Badań Środowiska Rolniczego i Leśnego Państwowej Akademii Nauk.

Sieci zadrzewień śródpolnych wprowadzonych na te tereny w latach dwudziestych XIX wieku przez generała Dezyderego Chłapowskiego, według rewolucyjnych w owym czasie koncepcji rolniczych, miały pełnić nie tylko swą zasadniczą funkcję wiatrochronów, ale także ekonomiczną (produkcja miodu, drewna), biologiczną oraz estetyczną. Obecnie zadrzewienia te są objęte ochroną i uznane za dobro kultury.

Od powstania parku, krajobraz jego jest wzbogacany przez nowe zalesienia, zwłaszcza przy drogach lokalnych i restytucję oczek wodnych. W parku

występuje obecnie około 270 gatunków roślin, a także 43 gatunki motyli. Stwierdzono tu występowanie rzadkiego w Polsce gatunku pszczoły – dorobnicy mularki, jak również nowego gatunku dla fauny polskiej trzpiennika *Tremex magus*. W parku spotkać można również daniela, wydry, jenoty oraz bobry.

Agroekologiczny Park Krajobrazowy niemal w całości leży w obrębie mezoregionu Równiny Kościańskiej i tylko południowo wschodni skrawek w okolicach Jeziora Zbęchy należy do mezoregionu Pojezierza Krzywińskiego.

Teren Parku bogaty jest w ślady działalności człowieka sięgające czasów prehistorycznych. Liczne są obiekty architektury sakralnej, dwory, pałace, zabudowania folwarczne, parki dworskie.

2.3. Turystyka

Piękną ziemię czemińską przecinają szlaki turystyczne.

- Szlak niebieski: Czemiń (PKP, PKS) - Zgliniec o długości 26,5 km
 - 0,0 km → Czemiń (PKP)
 - 5,1 km → Słonin
 - 6,4 km → Witkówki
 - 9,0 km → Stary Lubosz (PKS)
 - 12,4 km → Racot
 - 15,1 km → Kładka na Obrze
 - 15,9 km → Przecięcie szosy Nielęgowo – Gryżyna (styk ze szlakiem czarnym)
 - 17,1 km → Zapora czołowa "Wonieść"
 - 20,7 km → Wonieść
 - 23,9 km → Jezierzycy (PKS)
 - 24,3 km → Jezierzycy (PKP)
 - 26,5 km → Gliniec

□ Szlak żółty: Błotkowo - Piotrowo o długości 45,6 km

- 0,0 km → Leśniczówka Błotkowo
- 1,5 km → Radomicko
- 4,4 km → Wydorowo (PKS)
- 8,2 km → Robaczyn
- 9,6 km → Stare Bojanowo (PKP)
- 11,4 km → Bruszczewo (PKP)
- 14,2 km → Przysieka Polska (PKS)
- 15,6 km → Przysieka Stara (PKP)
- 16,2 km → Widziszewo
- 18,6 km → Ponin
- 20,4 km → Kobylniki
- 23,6 km → Pelikan
- 25,8 km → Kościan (PKP, PKS)
- 28,3 km → Zajazd "U Dudziarza"
- 29,5 km → Kiełczewo, Kanał Kościański
- 32,0 km → Bonikowo (PKP, PKS)
- 33,5 km → Bonikowo - wieś
- 37,5 km → Mikoszki
- 39,7 km → Jarogniewice (PKS)
- 45,6 km → Piotrowo

- Ziemiański Szlak Rowerowy (znakowany - sylwetka czarnego roweru z zieloną strzałką). Szlak łączy najważniejsze miejscowości regionu wielkopolskiego. Kluczem dla ich wyboru była obecność obiektów i miejsc ściśle wpisujących się w historię regionu i pozwalających poznać wyjątkowy jego charakter. Długość trasy wraz z wychodzącym z Poznania szlakiem łącznikowym do Mosiny, wynosi 271 km 900m. Taka odległość wymaga zaplanowania co najmniej kilku dni na przejazd. Początek trasy przypada na skrzyżowaniu Drogi Dębińskiej i Królowej Jadwigi w Poznaniu, natomiast koniec ma miejsce w Rawiczu. Na całej długości szlak pozostaje wierny krajobrazowi nadwarciańskich łągów. Wśród leżących na trasie miast i miasteczek warto odwiedzić Luboń, Puszczykowo i Mosinę, a w ich

zasięgu Wielkopolski Park Narodowy i Rogaliński Park Krajobrazowy.

Przebieg Ziemiańskiego Szlaku Rowerowego:

Poznań - Mosina – Czempin, dalej pętla:

Krzywiń - Gostyń - Pępowo - Jutrosin - Pakosław - Rawicz - Poniec -

Osieczna - Kościan i powrót do Czempin.

Na terenie gminy Czempin turyści mogą znaleźć zakwaterowanie w kilku ośrodkach noclegowych:

- Motel "Pod Kaczorem" w Piotrowie
(liczba miejsc noclegowych: 48 (z możliwością dostawek do 60))
- Pokoje gościnne – Dom Pomocy Społecznej w Jarogniewicach
(liczba miejsc noclegowych: 10)
- Stacja Badawcza Polskiego Związku Łowieckiego - Ośrodek Wypoczynkowy
(liczba miejsc noclegowych: 15)
- Pensjonat - restauracja "Kogucik " w Czempinie
(liczba miejsc noclegowych: 17)
- Zakład gastronomiczno – hotelarski os. Dobruckiego 2, Głuchowo
(liczba miejsc noclegowych: 20)

2.4. Dziedzictwo historyczno - kulturowe

Kultura ziemi czempińskiej została wybrana na wizytówkę gminy przez 8 % ankietowanych. Respondenci szczególnie dumni są z historii i zabytków znajdujących się w różnych miejscowościach gminy.

Nazwa Czempin pochodzi od nazwiska Kmiecego Czempa. W roku 1403 pojawiła się pewna wzmianka de oppido Czampino w księgach ziemskich kościańskich, a w księgach ziemskich poznańskich występuje w roku 1410 Jan Czempinski. Czempin należał wówczas do Nałęczów Szamotulskich.

Od 1446 roku Czempin figuruje jako miasto, gdyż zapis w księgach ziemskich brzmi: „opp Czampyn cum willa Pyechympo”, więc na podstawie tego zapisu można stwierdzić, iż powstanie miasta Czempin sięga I połowy XV wieku. Na terenie obecnego miasta w XIV w. znajdowały się 2 osady: Wielki

Piechynin i Borówko. Piechynin Wielki, czyli Piechanin i Piechlin prawa miejskie otrzymał w 1401 roku. Przez prawie 50 lat nazywany był także zamiennie Czempiniem. Dopiero w drugiej połowie XV wieku zwyciężyła ostatnia nazwa, Piechanin zaś jako nazwa zaczął dotyczyć wioski podczempińskiej, przekształcając się w Piechanin. W 1561 roku Stanisław Górka nadał miastu prawa magdeburskie i ważne przywileje. Po jego śmierci w 1592 roku miasto na okres 40 lat przeszło w ręce rodu Melechowskich, a następnie w ród Szoldrskich. W 1835 roku z powodu złej gospodarki Wiktora Szoldrskiego Czempin został wykupiony przez rząd niemiecki.

W czasach zaborów Czempin wraz z dziesiątkami innych miast należał do obszaru Prus Południowych.

W okresie napoleońskim, w latach 1807-1815 Czempin znajdował się na terenie Księstwa Warszawskiego, a po Kongresie Wiedeńskim w 1815 roku, miasto znalazło się w obrębie Wielkiego Księstwa Poznańskiego należącego do Prus.

Lata 1846-1849 wstrząsnęły Europą. Był to wybuch ruchów rewolucyjnych, który przeszedł do historii pod nazwą Wiosny Ludów. 20 marca 1848 roku powstaje w Poznaniu Komitet Narodowy, a w ślad za nim powstają podobne w wielu miastach Wielkopolski, także w Czempiniu. Na jego czele staje Andrzej Matuszewicz. W czasie powstania wielkopolskiego Czempiniacy wzięli udział w walkach na froncie wolsztyńskim. Po klęsce powstania w 1848 władze pruskie zapoczątkowały brutalne represje. Rozpoczęła się walka z kościołem, walka z polskością, walka o kulturę zwaną „Kulturkampf”. Katolicka parafia czempińska pozbawiona była administratora od 1876 do 1880 roku. Kościół parafialny był zamknięty. Stosowane represje nie załamały polskiej ludności Czempinia, lecz przeciwnie, zahartowały świadomość narodową i wiarę w odzyskanie niepodległości. Po I wojnie światowej, we wrześniu 1918 roku w Jasieniu odbyło się tajne posiedzenie Komitetu Powiatu Kościańskiego, na którym powierzono księdzu Karolowi Kielczowskiemu zorganizowanie i przygotowanie Czempinia do przejścia władzy w polskie ręce. 18 listopada 1918 roku na czempińskim rynku odbył się publiczny wiec, podczas którego wybrano 7- osobową Radę Ludową. Na czele stanął Karol Kielczowski. 20 grudnia 1918 roku, a więc jeszcze przed powstaniem wielkopolskim, bracia Franciszek i Stanisław Bernardowie wraz z innymi aresztowali niemieckiego policjanta Jurgielt oraz zrzucili pruskiego orła z pomnika stojącego na Rynku. W Powstaniu Wielkopolskim wzięło udział ok. 100

mieszkańców Czempinia i okolic. Lata międzywojenne odrodziły Polskę i Czempin. 60 % ziemi należało do 10 rodzin (w tym 3 niemieckich). Największymi obszarnikami byli: Karol Delhaes (Borówko Stare, Piechanin i piotrkowie – 1 322 ha), Żółkowsky (Jarogniwo, Zadory – 1 949 ha). Miasteczko w tym czasie spełniało usługi dla okolicznych wsi, mając nadmiar rąk do pracy (ponad 100 bezrobotnych). Ówczesną sytuację w miasteczku przedstawiła jego mieszkanka Jolanta Brzezińska w tomiku opowiadań „Nieznajomi”, napisanych gwara południowo wielkopolską. Kwitło życie społeczne i kulturalne. Reaktywowały się lub powstawały stowarzyszenia, między innymi: Strzeleckie Bractwo Kurkowe, Czempinowski Klub Sportowy Helios, Koło Przyjaciół Harcerzy, Kółko Rolnicze, Ochotnicza Straż Pożarna, Związek Pszczelarzy, Polski Czerwony Krzyż, Towarzystwo Śpiewacze Lutnia, Towarzystwo Gimnastyczne Sokół, Związek Harcerstwa Polskiego. W sumie w okresie międzywojennym na terenie Czempinia działały 24 stowarzyszenia. W tym okresie w Czempiniu istniało kilka istotnych przedsiębiorstw przemysłowych: Rzepińskie Zakłady Hutnicze, Gazownia Miejska, Miejskie Zakłady Elektryczne, dwa młyny, Zakład Mechaniczny. Okoliczni rolnicy uprawiali ziemię. Władzę tworzyła Rada Miejska i Burmistrz.

W latach 1920 – 1931 burmistrzem był Łucjan Grochowski; 1931 – 1933 - Franciszek Szpoper; 1934 – 1938 - Michał Holewiński; 1939 - Stanisław Krysztofiak.

Agresja hitlerowska brutalnie przecięła i zniszczyła dokonania dwudziestolecia międzywojennego. Okupacja Czempinia zaczęła się 9 września 1939 roku. Rozpoczął się terror. Wielu ludzi zginęło na frontach wojennych, było rozstrzelanych lub zagnało tragedii w obozach śmierci.

24 stycznia 1945 roku skończyła się okupacja niemiecka Czempinia. Nastął nowy, dotąd obcy polskiej tradycji i kulturze ustrój komunistyczny. Prywatne duże zakłady zostały znacjonalizowane, powstały Państwowe Gospodarstwa Rolne. Wielu przeżywało gorycz i nie mogło pogodzić się z nowymi porządkami. Wielu cierpiało prześladowania i straciło rodzinny dobytek wypracowany przez praojców. Mieszkańcy znaleźli zatrudnienie w upaństwowionych zakładach, w tym istotna ich część w PGR-ach i Kombinatach Rolniczych, a także w przedsiębiorstwach na terenie Kościana i Poznania.

W roku 1990, a więc rok po ogólnopolskich przemianach społeczno – politycznych, w pełni wolne i suwerenne społeczeństwo gminy wybrało radnych, a ci, już jako Rada Miejska, wybrali burmistrza, którym został Janusz Łakomic.

Sytuacja gospodarcza zmieniła się. Z wolna zakłady państwowe przechodziły w ręce prywatne. Nowa rzeczywistość wymusiła przestawienie mentalności gospodarczej na diametralnie inną. Wielu ludzi do chwili obecnej nie może się w niej odnaleźć, wielu jednak radzi sobie doskonale.

Z ziemi czempińskiej pochodzi wielu znakomitych Polaków: Antoni Jezierski, gen. broni Kazimierz Raszewski, Gustaw Raszewski – pierwszy starosta powiatu kościańskiego, Ignacy Ratajczak, Stefan Wojnecki – harcmistrz, Józef Brzeziński – nauczyciel, Andrzej Wańkiewicz, Stanisław Wańkiewicz, Marcei Żółkowski, Karol Kiełczewski, Florian Marciniak, Czesław Przygodzki, Stanisław Kielich.

Najciekawsze zabytki

CZEMPIŃ

W Czempiniu, w centralnej części miasta, znajduje się rynek, który w przeszłości był placem targowym. Wschodnią część rynku zdobi kościół, za którym ulica prowadzi do dawnej siedziby właścicieli i folwarku w Borówku Starym (dziś będący częścią Czempinia). Do połowy XIX wieku, w środkowej części rynku znajdował się ratusz i kramy rzeźnicze. W 1840 roku zostały jednak spalone. Parterowa i piętrowa zabudowa rynku pochodzi z połowy XIX wieku.



- **Kościół pw. św. Michała Archanioła**

Kościół powstał w latach 1895 - 1899 na miejscu wcześniejszego, wzmiankowanego w 1405 roku. Kościół jest murowany, orientowany, neoromański, trzynawowy z wieżą. W ołtarzu głównym znajduje się obraz św. Michała Archanioła, w ołtarzach bocznych: obraz Matki Boskiej z Dzieciątkiem i rzeźbą gotycką Matki Boskiej z Dzieciątkiem z 1420 roku. Ławki rokokowe z XVIII wieku, organy z 1862 roku. Ponadto znajduje się tu płyta nagrobna z czarnego marmuru, prawdopodobnie Andrzeja Szodrskiego i Zofii z Radomickich z około 1749 roku.

- **Zespół pałacowy na terenie Borówka Starego**

Wzmiankowany w początkach XVII wieku, jako zamek. Obecny pałac barokowy zbudowany został w latach 1698 - 1700 dla Andrzeja Szodrskiego, ukończony wraz z dekoracją elewacji w latach 1729 - 1739. Na początku XVIII

wieku dobudowano ćwierćkoliste parterowe galerie z wieżami bramnymi - rozebrane w 1836 roku. Około 1904 roku następuje przebudowa pałacu przez ówczesnych właścicieli Delhaes. Powstaje taras przed fasadą oraz balkon w elewacji ogrodowej. Pałac jest murowany, otynkowany, piętrowy, jedenastoosiowy z wyższą trzyosiową częścią środkową, występującą ryzalitowo z obu fasad oraz z dwuosiowymi ryzalitami skrajnymi w fasadzie frontowej. Układ wnętrza jest dwutraktowy i trzytraktowy. Na osi piętra pierwotnie była sala dwukondygnacyjna, około roku 1900 podzielona i obniżona stropem. Górna jej część jest o motywach rokokowych z XVIII wieku. Wystrój sieni i pokojów pochodzi z okresu secesyjnego z około 1900 roku. W sieni znajdują się; marmurowe portale i schody, dwa reliefy z XIX wieku, kopie fragmentów fryz Bertela Thorwaldsena z 1812 roku, ze sceną Wjazdu Aleksandra Wielkiego do Babilonu. Na zewnątrz pośrodku znajduje się portal, ujęty kolumnami korynckimi z belkowaniem i napisem fundacyjnym. Okna dolne zwieńczone są półkolistymi gzymsami, ponad górnymi oknami jest dekoracja o motywach roślinnych z popiersiami kobiecymi pośrodku. W zwieńczeniu znajdują się odcinki attyki z posągami oraz kartusz z herbem Łódzia i inicjałami Ludwika Szodrskiego. W fasadzie ogrodowej ryzalit środkowy jest o analogicznym układzie z kartuszem z herbem Lew Unrugów z inicjałami Marianny Szodrskiej. Dobudowany około 1904 roku balkon, wsparty jest na sześciu kolumnach z neobarokowym kartuszem z herbami Karola Emila von Delhaes i jego żony Anny. Pałac nakryty jest dachem czterospadowym, nad ryzalitem dwuspadowym.

- ***Dawna kaplica pałacowa***

Z 1782 roku z wieżą z XIX wieku, z fundacji Feliksa Szodrskiego, w stylu barokowo-klasycystycznym. Jest murowana, otynkowana, salowa, trójprzęsłowa. Ołtarz główny pochodzi z około 1782 roku, z obrazem św. Anny Samotrzcęć. Dach kościoła jest dwuspadowy, za szczytem wmurowana jest wieżyczka z hełmem i chorągiewką. Kaplica jest obecnie kościołem filialnym pw. Apostołów Szymona i Judy.

BOROWO

- ***Pałac z początków XX wieku o charakterze barokowej willi***

W parku krajobrazowym znajduje się dużo pomnikowych drzew. W sąsiedztwie pałacu stoi obelisk nagrobkowy z 1794 roku płk J. Mojaczewskiego, przeniesiony z Czempinia. W zespole pałacowo-parkowym znajduje się siedziba Hodowli Roślin Strzelce, Oddział Borowo.

- ***Szkoła z 1878 roku***

Później rozbudowana, neogotycka, na zewnątrz tablica poświęcona Józefowi Wojciechowskiemu z 1989 roku.

PIOTRKOWICE

Dwór zbudowany pod koniec XIX wieku, późnoklasycystyczny, murowany, parterowy, otynkowany. Piętrowa część środkowa wysunięta jest ryzalitami o trójkątnych szczytach: w elewacji frontowej - trzyosiowa, w ogrodowej - czteroosiowa. Okna są prostokątne zwieńczone odcinkami gzymsu, w ryzalitach zamknięte półkoliście. Wnętrze jest dwutraktowe z sienią na osi. Dach dwuspadowy kryty jest dachówką.

STARY GOŁĘBIN

- ***Kościół pw. Wniebowzięcia Najświętszej Panny Marii***

Wzniesiony został około 1660-70 roku z fundacji Jana Domiechowskiego. W 1881 roku dobudowana została neorenesansowa kaplica grobowa staraniem Emila Szodrskiego. Kościół jest drewniany, orientowany, na podmurówce ceglanej, jednonawowy z kwadratową wieżą od zachodu. Wewnątrz mamy strop listowy, pseudokasetony z około 1870 roku, w zakrystii strop belkowy. Ołtarz główny i dwa boczne wczesnobarokowe pochodzą z lat 1660 - 1670. W polu środkowym ołtarza głównego znajduje się obraz Wniebowzięcia N.P. Marii, w zwieńczeniu św. Józef z Dzieciątkiem. W lewym ołtarzu w polu środkowym mamy obraz Chrystusa przy słupie, w prawym obraz św. Izydora. Ambona pochodzi z około 1670 roku, chór muzyczny wsparty na dwu kolumnkach. W kościele znajdują się dwa obrazy z lat 1660- 1670, przedstawiające św. Jana Ewangelistę

i Adoracja Matki Boskiej (obecnie znajduje się w plebanii). Ponadto dwie rzeźby późnogotyckie z przełomu XV/XVI wieku, św. Stanisława i św. Wojciecha. Na zewnątrz dachy dwuspadowe, na zakrystii jednospadowy, wspólny z prezbiterium. Wieża zwieńczona jest hełmem blaszanym z latarnią z XIX wieku, na dachu nawy wieżyczka z sygnaturką.

- ***Kapliczka***

Z barokową, wykonaną z piaskowca figurą św. Jana Nepomucena z około 1720- 1730 roku, położona w rozległym parku krajobrazowym z XVIII wieku.

- ***Spichlerz z końca XIX wieku***

Z wieżyczką i ceglano - drewnianym gankiem w formie galeryjki położony w zespole folwarcznym.

- ***Szkoła z I połowy XIX wieku***

Później przekształcona, na zewnątrz tablica poświęcona Florianowi Marciniakowi z 1969 roku.

GORZYCZKI

Pałac zbudowany został w 1868 roku, dla Edwarda Potworowskiego, o cechach neorenesansowych. Jest murowany z cegły, otynkowany, piętrowy, dziewięcioosiowy z trzyosiowym ryzalitem pośrodku fasady frontowej i dwukondygnacyjną wieżą w narożu. W południowym skrajnym oknie elewacji frontowej jest krata z herbem Dębno i literami EP. Wnętrze jest dwutraktowe z sienią na osi, za którą jest salon. W klatce schodowej jest bogato rzeźbiona balustrada neorenesansowa. Pałac nakryty jest dachem płaskim.

- **Dworek z II połowy XVIII wieku, przebudowany w XIX wieku.**

Dworek jest murowany z cegły, otynkowany, parterowy z przybudówkami od wschodu. Od frontu posiada trzyosiową piętrową wystawkę pośrodku oraz portalik zwieńczony gzymsem, podtrzymującym okap. Nakryty jest dachem czterospadowym.

GORZYCE

- **Głaz narzutowy**

Z tablicą (1994 rok) w formie krzyża harcerskiego ustawiony w miejscu nieistniejącego domu - miejsca urodzenia Floriana Marciniaka.

JAROGNIEWICE

- **Pałac**

Zbudowany około 1792 roku dla stolnika poznańskiego - Celestyna Sokolnickiego. W roku 1870 dobudowano z boków parterowe galerie, a w latach 1893-1904 dokonano odnowienia i przebudowy pałacu pod kierunkiem architekta Stanisława Boreckiego. Zbudowany w stylu klasycystycznym z licznymi przekształceniami na przełomie XIX/ XX wieku, piętrowy, murowany, otynkowany z kolumnowym portykiem w fasadzie frontowej i z trójbocznym ryzalitem w fasadzie ogrodowej. Wnętrza zostały całkowicie przebudowane w 1893 i po 1945 roku. Pierwotnie układ był dwutraktowy z klatką schodową pośrodku. Na osi parteru zachował się ośmioboczny salon w ryzalicie ogrodowym. Plafon neoklasycystyczny z 1893 roku. W fasadzie frontowej znajduje się pseudoryzalit rozczłonkowany pilastrami jońskimi, przed nim jest wysunięty portyk z dwiema parami kolumn, zwieńczony trójkątnym frontonem z herbem Żółtowskich. Dach jest czterospadowy, kryty blachą, z neobarokowymi lukarnami. Oficyna południowa zbudowana jest w stylu klasycystycznym około 1792-1800 roku, piętrowa, siedmioosiowa z jednoosiowym ryzalitem pośrodku. Dach naczółkowy kryty jest dachówką. Wnętrza zostały przebudowane. Oficyna północna

zbudowana jest w stylu neobarokowym, przebudowana w roku 1904, piętrowa z wieżyczką i zegarem słonecznym, nakryta dachem mansardowym. Zabudowania gospodarcze pochodzą z I połowy XIX wieku, nakryte dachami naczółkowymi. W zespole pałacowo - parkowym mieści się Dom Pomocy Społecznej dla Niewidomych.

- **Figura przydrożna św. Jana Nepomucena**

Kamienna, późnobarokowa figura z XVIII wieku. Stoi na kamiennym cokole z 1951 roku.

GŁUCHOWO

- **Pałac z początku XVIII wieku**

Pałac wzniesiony został dla Hieronima Kołaczkowskiego, przebudowany dla Stefana Żółtowskiego w 1882 roku w stylu eklektyczno-klasycystycznym. Pałac jest murowany z cegły, otynkowany, piętrowy, z trzecią (niższą) kondygnacją poddasza. Zbudowany na rzucie prostokąta, jedenastoosiowy z niższymi przybudówkami po bokach. W piwnicach sklepienie jest kolebkowo - żebrowe. Pośrodku znajduje się portyk czterokolumnowy z balkonem, zwieńczony murkiem attykowym, na którym widnieje tablica z herbem Żółtowskich. Wewnątrz na osi sieni znajduje się salon z dekoracją malarską w stiukowych obramieniach.

- **Kościół parafialny p.w. św. Katarzyny**

Zbudowany został w 1751 roku z fundacji Adama Kołaczkowskiego. W 1904 roku miała miejsce jego rozbudowa. Kościół łączy style: późnobarokowy, neobarokowy, orientowany, jest murowany z cegły, nieotynkowany. Pierwotnie zbudowany na planie krzyża z czworoboczną wieżą z kruchtą w przyziemiu. W 1904 roku dobudowano dwie zakrystie i dwie kaplice. W jednej znajduje się krypta grobowa rodziny Żółtowskich. Wewnątrz znajduje się strop, w kruchcie pod wieżą strop belkowy. Szczyty transeptu oraz dwa portale do kruchty są barokowe z połowy XVIII wieku. Ołtarz główny i ołtarze boczne mają cechy późnoklasycystyczne. W ołtarzu głównym znajduje się obraz Matki Boskiej z

Panem Jezusem, św. Anną i Janem Chrzcicielem. Ambona pochodzi z około 1800 roku z rzeźbami 4 ewangelistów. W kościele znajduje się kilka ławek rokokowych z końca XVIII wieku oraz rzeźby: krucyfiks z połowy XVI wieku, Chrystus Zmartwychwstały z XVIII wieku. Obrazy pochodzą z XVIII i XIX wieku. W ścianach wmurowane są tablice epitafijne, kamienne z XVIII i XIX wieku.

2.5. Sport

Do organizacji sportowych na terenie gminy Czempień należą:

- Aktywnie działające Koło Polskiego Związku Wędkarskiego „Olszynka” Czempień, mieszczące się w Czempiniu, 62-055, ul. Stęszewska 22. Koło działa prężnie, czego wyrazem są organizowane zawody wędkarskie.
- Czempieński Klub Sportowy Helios, działający od 1922 roku, mający swoją siedzibę w Czempiniu, ul. Kolejowa 55. Klub posiada dwie sekcje: piłka nożna oraz tenis stołowy
- Klub Biegacza Champion funkcjonujący od roku 1997. Jako główny cel swojej działalności klub przyjął: organizowanie biegów i imprez sportowych, podnoszenie zdrowia społeczeństwa, zdobywanie nowych zwolenników aktywnego wypoczynku i poprzez uczestniczenie w wielu imprezach sportowych w kraju i za granicą, promocję miasta i gminy Czempień. Klub, wraz z władzami Gminy Czempień, przez lata był organizatorem, znanego w Wielkopolsce i Kraju, biegu pod nazwą: „Czempieńska 10-tka” z atestowaną trasą o długości 10 kilometrów.
- Uczniowski Klub Sportowy AS
UKS „AS” powstał w roku 2003. Jest stowarzyszeniem zrzeszającym uczniów, rodziców, nauczycieli i sympatyków. Siedzibą Klubu jest Szkoła Podstawowa w Czempiniu. Celem Klubu jest w szczególności planowanie życia sportowego uczniów w oparciu o możliwości obiektowe i sprzętowe szkoły oraz o pomoc organizacyjną i materialną rodziców i sympatyków Klubu.

- "Wiejski Klub Sportowy" Piechanin

Klub powstał w sierpniu 2006 roku w wiosce Piechanin z inicjatywy młodych mieszkańców, miłośników piłki nożnej.

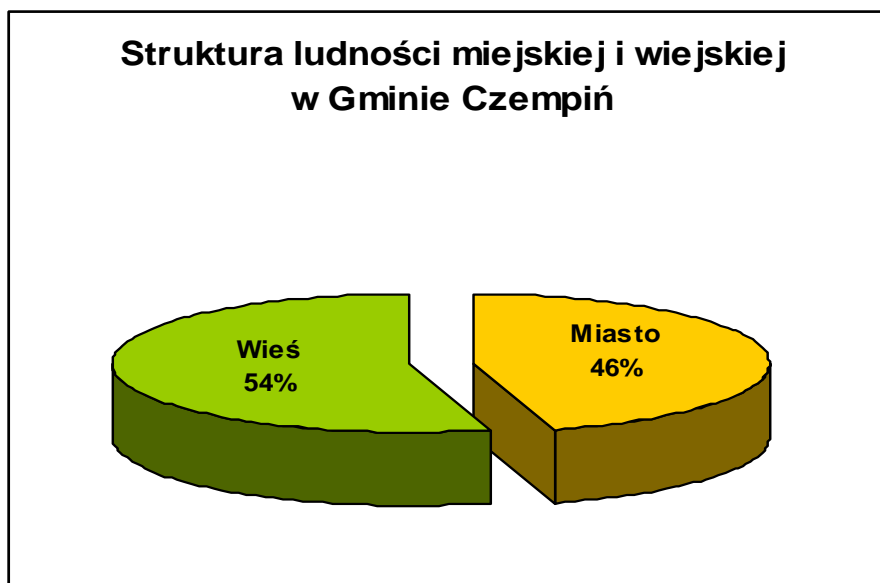
- Uczniowski Klub Sportowy "Sportowiec Borowo"

UKS „Sportowiec Borowo” powstał 9 listopada 2006 roku. Siedzibą Klubu jest Gimnazjum w Borowie. Inicjatorami jego powstania byli nauczyciele wychowania fizycznego Gimnazjum w Borowie. Zinstytucjonalizowany Klub prowadzi: Sekcję Lekkiej Atletyki (biegi, skoki i rzuty w konkurencjach lekkoatletycznych) i Sekcję Piłki Siatkowej.

2.6. Demografia i sytuacja gospodarcza gminy

Liczba mieszkańców gminy wynosi **11259 osób**. Miasto zamieszkuje 5135 osób, co stanowi 46 % ogółu ludności.

Wykres 1.



Źródło: Analiza ankiety

Tabela 1. Ludność w gminie Czempień w 2006 roku

	Ogółem	Mężczyźni	Kobiety	Miasta			Wieś		
				razem	mężczyźni	kobiety	razem	mężczyźni	kobiety
Czempień	11259	5493	5766	5135	2464	2671	6124	3029	3095
0-4 lat	511	263	248	224	115	109	287	148	139
5-9	677	346	331	283	142	141	394	204	190
10-14	774	383	391	337	155	182	437	228	209
15-19	879	423	456	369	182	187	510	241	269
20-24	1035	543	492	464	246	218	571	297	274
25-29	882	441	441	427	216	211	455	225	230
30-34	797	407	390	379	190	189	418	217	201
35-39	731	379	352	317	160	157	414	219	195
40-44	755	380	375	333	149	184	422	231	191
45-49	926	475	451	448	217	231	478	258	220
50-54	877	343	443	451	212	239	426	222	204
55-59	774	376	398	402	198	204	372	178	194
60-64	411	181	230	204	98	106	207	83	124
65-69	372	149	223	142	60	82	230	89	141
70-74	334	142	192	122	50	72	212	92	120
75-79	250	90	160	107	36	71	143	54	89
80-84	176	59	117	85	27	58	91	32	59
85 lat i więcej	98	22	76	41	11	30	57	11	46
Wiek przedprodukcyjny	2491	1245	1246	1069	526	543	1422	719	703
Wiek produkcyjny	7308	3786	3522	3463	1754	1709	3845	2032	1813
18-64 lata mężczyźni	3786	3786	x	1754	1754	x	2032	2032	x
18-59 lat kobiety	3522	x	3522	1709	x	1709	1813	x	1813
Wiek mobilny									
18-44 lata									
mężczyźni i kobiety	4550	2320	2230	2064	1029	1035	2486	1291	1195
Wiek niemobilny	2758	1466	1292	1399	725	674	1359	741	618
45-64 lata mężczyźni	1466	1466	x	725	725	x	741	741	x
45-59 lat kobiety	1292	x	1292	674	x	674	618	x	618
Wiek poprodukcyjny	1460	462	997	603	184	419	857	278	579
65 lat i więcej mężczyźni	462	462	x	184	184	x	278	278	x
60 lat i więcej kobiety	998	x	998	419	x	419	579	x	579

Biologiczne grupy wieku	11259	5493	5766	5135	2464	2671	6124	3029	3095
0-14 lat	1962	992	970	844	412	432	1118	580	538
15-64 lat	8067	4039	4028	3794	1868	1926	4273	2171	2102
65 lat i więcej	1230	462	768	497	184	313	733	278	455
Edukacyjne grupy wieku	3876	1958	1918	1677	840	837	2199	1118	1081
0- 6 lat	765	389	376	317	159	158	448	230	218
7-12 lat	865	433	432	385	180	205	480	253	227
13-15 lat	506	252	254	215	112	103	291	140	151
16-18 lat	530	253	277	220	106	114	310	147	163
19-24 lat	1210	631	579	540	283	257	670	348	322
Kobiety w wieku									
15-49 lat	2957	x	2957	1377	x	1377	1580	x	1580

Źródło: GUS

W ostatnich latach liczba ludności zamieszkującej wieś uległa zmniejszeniu. Można przypuszczać, że migracja ze wsi do miast będzie coraz większa, biorąc pod uwagę obecny stan rolnictwa, rozwój techniczny i konkurencję w produkcji rolnej. Przy rozpatrzeniu potencjału demograficznego danej populacji istotne jest poznanie relacji płci i wieku.

W związku z zauważalną tendencją do osiedlania się ludności metropolii poznańskiej na przedmieściach i w miejscowościach przyległych (budownictwo, wykup działek na cele turystyczne i rekreacyjne, wykup działek na cele handlowo-przemysłowe), można się spodziewać, że w przewidywalnej przyszłości Gmina Czempień będzie, dla rozwijającego się Poznania, miejscem równie atrakcyjnym jak obecnie Gminy: Buk, Dopiero czy Czerwonka. Wpłynie to znacząco na dodatnią migrację ludności z innych zakątków Regionu i Wielkopolski. Wpłynie też na wzrost odsetka ludności o wyższych kwalifikacjach zawodowych i społecznych, a także na wzrost atrakcyjności terenów przeznaczonych na sprzedaż (podwyższenie ich wartości i dostępności).

Podobną, rozwojową rolę, spełni budowa kolejnych odcinków Autostrady A-2 ze zjazdem do Gminy Czempień w Piotrowie (ułatwienia komunikacyjne, rozwój działalności handlowo – usługowo - przemysłowej).

Można zatem prognozować konieczność działań dostosowawczych w powyższym kierunku.

Struktura ogółu ludności gminy według płci wykazuje nadwyżkę kobiet nad mężczyznami. W pewnych przedziałach wiekowych następują jednak nadwyżki mężczyzn – od 18 do 60 lat (wiek produkcyjny). W grupie ludności w wieku

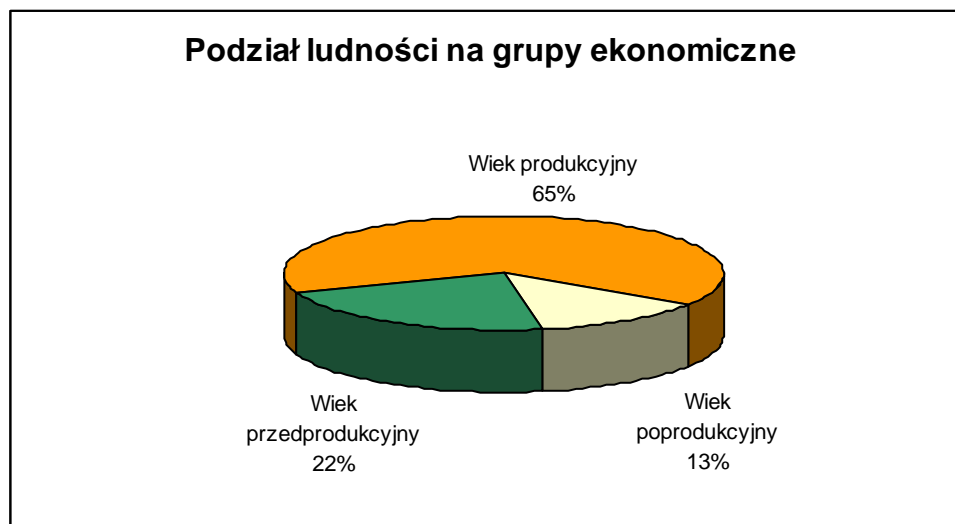
przedprodukcyjnym następuje zrównoważenie obu płci, natomiast powyżej 60 roku życia następuje wyraźna i znaczna przewaga kobiet.

W porównaniu z poprzednim dziesięcioleciem można zaobserwować zmiany w strukturze wieku. Zmniejszyła się liczba urodzeń i obniżył się udział dzieci i młodzieży w wieku od 0-17 lat. Spadek dzietności trwający od 1986 roku został spowodowany głównie przez trzy czynniki:

1. psychiczne i emocjonalne oddziaływanie zmian w otoczeniu spowodowanych przez reformy gospodarcze i ustrojowe w Polsce,
2. powstanie warunków stwarzających młodzieży nowe możliwości działania (wyjazdy za granicę, różne formy handlu),
3. przejmowanie wzorów, stylu życia krajów wysokorozwiniętych (samodzielność materialna kobiet, kariera zawodowa, uświadomienie seksualne).

Zwiększa się natomiast liczba osób wkraczających w wiek produkcyjny w związku z poprzednim wyżym demograficznym lat osiemdziesiątych.

Wykres 2.



Źródło: Opracowanie własne na podstawie danych GUS

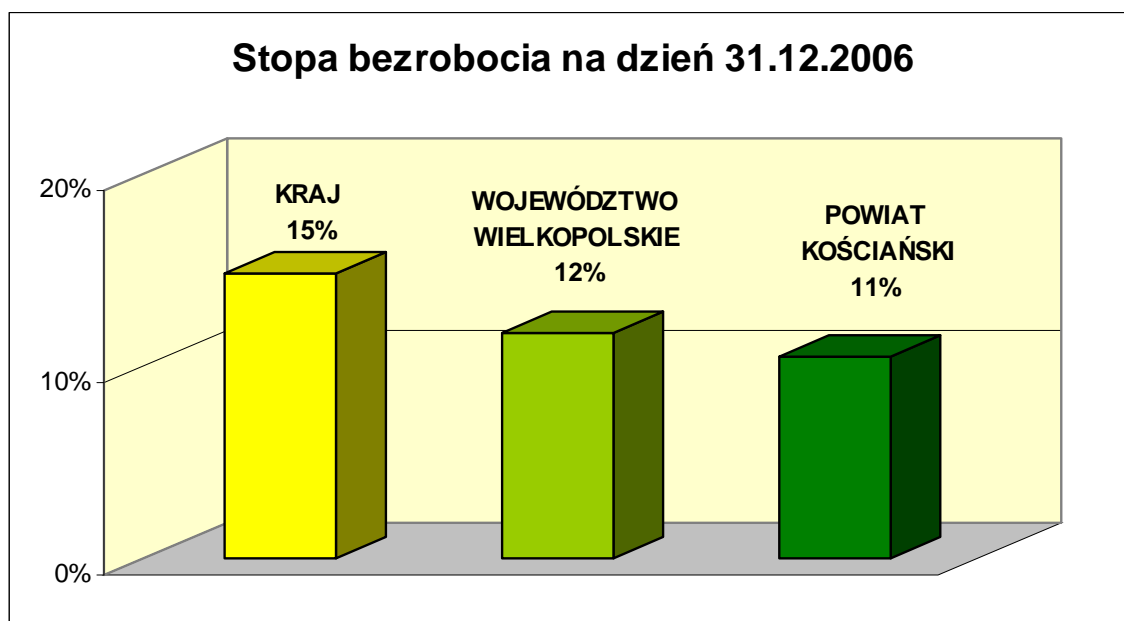
Tabela 2. Bezrobocie w gminie Czempień 31.12.2006

	Liczba bezrobotnych w końcu kwietnia 2007				Oferty pracy zgłoszone w grudniu 2006
	Ogółem	Kobiety	Do 25 roku życia	Długotrwale bezrobotni	
Powiat kościański	2 826	1 856	738	1 515	93
Czempień	408	272	114	197	9

Źródło: PUP w Kościanie

Stopa bezrobocia na terenie powiatu kościańskiego wynosiła na koniec grudnia 2006 roku 10,6 %, na koniec grudnia 2005 roku było to 15,2 %. Nastąpił spadek stopy bezrobocia o 4,6 punktu procentowego. W województwie wielkopolskim w analogicznym okresie nastąpił spadek stopy bezrobocia o 2,8 punktu procentowego. W skali całego kraju na koniec 2006 roku stopa bezrobocia wynosiła 14,9 %. Było to o 2,7 punktu procentowego mniej niż na dzień 31.12.2005. Pośród powiatów województwa wielkopolskiego jeden z najwyższych spadków stopy bezrobocia odnotowano na terenie powiatu kościańskiego.

Wykres 3.



Źródło: Opracowanie własne na podstawie danych PUP w Kościanie

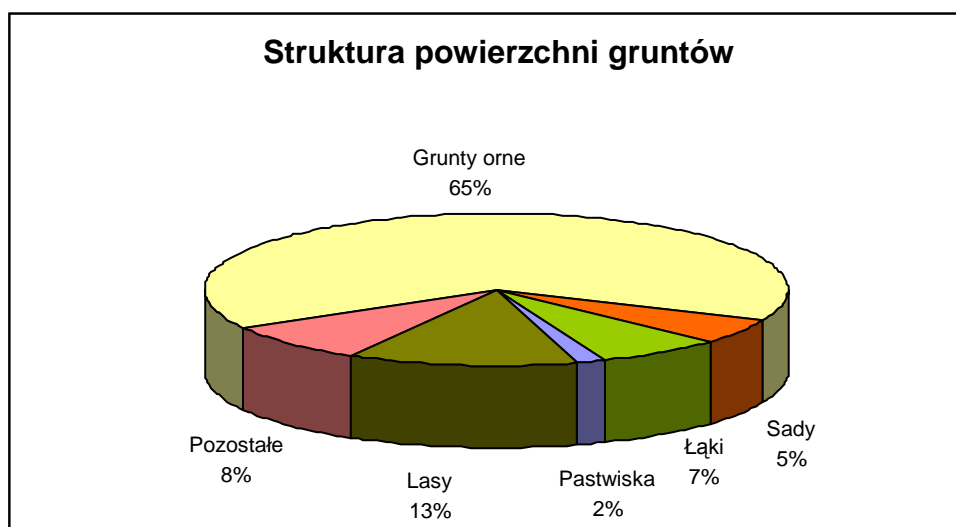
Gmina Czempień ma charakter głównie rolniczy. Dominuje tu rolnictwo indywidualne. Gospodaruje też Rolnicza Korporacja Spółdzielcza oraz Instytut Hodowli i Aklimatyzacji Roślin Strzelce – oddział Borowo. Ośrodek ten prowadzi badania nad uprawą roślin oleistych, w tym maku nisko morfinowego. Grunty po byłych PGR przejęła Agencja Nieruchomości Rolnych Skarbu Państwa. Rozwinięte jest też sadownictwo. W produkcji zwierzęcej przeważa hodowla trzody chlewnej oraz bydła. Wyniki produkcji roślinnej i zwierzęcej są zdecydowanie wyższe od przeciętnych w kraju. Użytki rolne zajmują powierzchnię 11,8 ha.

Tabela 3. Powierzchnia gruntów rolnych Gminy Czempień

Lp.	Wyszczególnienie	Powierzchnia (ha)
1	Powierzchnia ogółem	14249
2	Grunty orne	9246
3	Sady	778
4	Łąki	986
5	Pastwiska	243
6	Lasy	1804
7	Pozostałe	1192

Źródło: Dane gminy

Wykres 4.



Źródło: Analiza ankiety

W strukturze zasiewów przeważają zboża – 75%, około 9,3% powierzchni zajmują buraki cukrowe, rzepak 3,6%, ziemniaki 4%.

Tabela 4. Liczba i wielkość gospodarstw rolnych w 2007 roku

Gospodarstwa 1,00 do 5,00 ha	198 gospodarstw
Gospodarstwa 5,01 do 10,00 ha	118 gospodarstw
Gospodarstwa 10,01 do 15,00 ha	72 gospodarstwa
Gospodarstwa 15,01 do 20,00 ha	67 gospodarstwa
Gospodarstwa 20,01 do 25,00 ha	47 gospodarstwa
Gospodarstwa 25,01 do 30,00 ha	20 gospodarstw
Gospodarstwa 30,01 do 35,00 ha	12 gospodarstw
Gospodarstwa 35,01 do 40,00 ha	4 gospodarstwa
Gospodarstwa 40,01 do 45,00 ha	2 gospodarstwa
Gospodarstwa 45,01 do powyżej	6 gospodarstw

Źródło: Dane statystyczne UG Czempień

Po wejściu Polski do Unii Europejskiej rolnictwo czemińskie zostało postawione przed faktem dostosowania swoich gospodarstw do wymogów unijnych. Wielu rolników nie jest w stanie podołać stawianym wymogom. Fakt ten jest bardzo niepokojący. Brak miejsc pracy na rynku, a także trudności w utrzymaniu się z nierentownego gospodarstwa stawia rolników w bardzo ciężkiej sytuacji. Część gospodarstw dąży do utrzymania kilku kierunków produkcji, co jest uwarunkowane niepewną sytuacją na rynku zbytu oraz tym, że kondycja finansowa gospodarstw pogarsza się. Część z nich zbliża się do granicy płynności finansowej. Dotyczy to głównie gospodarstw o mniejszym potencjale produkcyjnym, a w szczególności utrzymujących się wyłącznie z produkcji rolnej.

Najważniejsze zakłady rolne to:

- Top Farms Wielkopolska Spółka z o.o. w Piotrowie Pierwszym, użytkujący w gminie Czemiń 2324,72 ha gruntów rolnych
- Rolniczy Kombinat Spółdzielczy w Czempiniu użytkujący w gminie Czemiń 2027,47 ha gruntów rolnych

Z firm prowadzących pozarolniczą działalność gospodarczą do najważniejszych zaliczyć można:

- MT-1 Przedsiębiorstwo Produkcyjne Mebli Tapicerowanych, Beata Neldner, Czemiń, ul. Borówko Stare 13
- Przedsiębiorstwo Robót Inżynieryjnych „ECOBUD”, Jerzy Marciniak, Czemiń, ul. Floriana Marciniaka 8
- HANROL CZEMPIŃ Przedsiębiorstwo Produkcyjno – Handlowe Spółka z o.o., Czemiń, ul Kolejowa 38
- Spółdzielnia Mleczarska w Śremie, ul. Mickiewicza 9, zakład w Czempiniu, ul. Poznańskie Przedmieście 33
- Gminna Spółdzielnia „Samopomoc Chłopska” w Czempiniu, ul. Kolejowa 34
- Zakład Produkcji Odzieży „CZEMP”, Stanisław Pytla, Czemiń, ul. Kościelna 18

Tabela 5. Wykaz ilości aktywnych przedsiębiorców w gminie Czempień na dzień 30.08.2007

Branża	Liczba
Budownictwo	110
Gastronomia	24
Handel	174
Handel okrężny	83
Informatyczne	4
Produkcyjno – usługowe	25
Pozostałe usługi materialne	46
Produkcja wyrobów	32
Transport	48
Usługi niematerialne	72
Usługi przemysłowe	60
Łączna ilość przedsiębiorców	678

Źródło: Dane Urzędu Gminy

Na terenie miasta znajduje się oddział Powszechnej Kasy Oszczędnościowej BP i oddział Banku Spółdzielczego z Ponieca.



2.7. Oświata i kultura

Na terenie Gminy Czempień funkcjonuje Gimnazjum w Borowie oraz szkoły podstawowe w Czempiniu, Borowie, Starym Gołębinie i Głuchowie:

- Gimnazjum im. Prof. Stanisława Kielicha w Borowie, 64-020 Czempień
- Szkoła Podstawowa im. Bohaterów Westerplatte
ul. Kolejowa 3, 64-020 Czempień
- Szkoła Podstawowa im. Floriana Marciniaka w Starym Gołębinie
Stary Gołębin 13, 64-020 Czempień
- Szkoła Podstawowa w Borowie
Borowo 49, 64-020 Czempień

- Szkoła Podstawowa w Głuchowie
Głuchowo ul. Kościańska 28/32, 64-020 Czempień

W gminie Czempień funkcjonuje Przedszkole Samorządowe przy ul. Nowej 4, 64-020 w Czempiniu. Przedszkole posiada trzy oddziały:

- ul. Borówko Stare 1, 64-020 Czempień
- Stary Gołębin 13, 64-020 Czempień
- Jarogniewice, ul. Poznańska 4, 64-020 Czempień



W Czempiniu, przy ul. Parkowej 2 funkcjonuje **Biblioteka Publiczna**.



Pierwszą biblioteką w Czempiniu była "Czytelnia Ludowa", którą założył ówczesny proboszcz Karol Kielczewski. Mieściła się ona w salce przy kościele. Działała aż do wtargnięcia do Czempinia żołnierzy niemieckich. Na półkach biblioteki znajdowało się wówczas 830 tomów. W tym samym czasie powstały Biblioteka Związku Strzeleckiego (licząca 205 pozycji), Biblioteka Katolickiego Stowarzyszenia Młodzieży Męskiej i Żeńskiej (300 pozycji). Prawie wszystkie książki z trzech wymienionych bibliotek zostały zniszczone podczas wojny. Pozostały tylko te, które przechowali czytelnicy. Po odzyskaniu przez Polskę niepodległości powstał w Czempiniu Miejski Komitet Biblioteczny, z panem Florianem Florkowskim na czele. Jego zadaniem było zorganizowanie biblioteki. Uroczyste otwarcie Miejskiej Biblioteki Publicznej nastąpiło 16 stycznia 1948 roku. Mieściła się ona przy ulicy 24 stycznia. Później została przeniesiona do pałacu, a następnie na ulicę Gruszkową. Obecnie pomieszczenia biblioteki znajdują się przy ulicy Parkowej.

Hasło przewodnie biblioteki brzmi: *"Biblioteka i jej pracownicy są dla czytelników i są otwarci na wszelkie ich propozycje i nowinki."*

Placówka obejmuje 2 oddziały:

- Oddział dla dorosłych
- Oddział dla dzieci

Biblioteka posiada trzy filie na terenie Gminy Czempień:

- Filia Biblioteki w Głuchowie
- Filia Biblioteki w Borowie
- Filia Biblioteki w Starym Gołębinie

W dniu 1 kwietnia 2001 roku, jako gminna jednostka budżetowa, powstało **Centrum Kultury Czempień**. Siedziba mieści się przy ul. Stęszewskiej 27 w Czempiniu, 64-020. W skład Centrum wchodziły wówczas biblioteka oraz dom kultury. Z dniem 1.04.2005 r. Uchwałą Nr XXIX/193/04 Rady Miejskiej w Czempiniu dokonany został podział gminnej instytucji kultury na Bibliotekę Publiczną w Czempiniu oraz Centrum Kultury Czempień, którego przedmiotem działań stało się prowadzenie działalności rozwijającej i zaspokajającej potrzeby kulturalne mieszkańców Gminy Czempień.

Do najważniejszych zadań Centrum Kultury Czempień należy obecnie: rozpoznawanie, wzbudzanie i zaspokajanie potrzeb oraz zainteresowań kulturalnych mieszkańców gminy Czempień, tworzenie warunków dla rozwoju amatorskiego, społecznego ruchu artystycznego, współdziałanie ze szkołami, przedszkolem oraz innymi placówkami oświatowymi w celu podniesienia poziomu edukacji kulturalnej oraz wychowania przez sztukę dzieci i młodzieży, współpraca z innymi jednostkami organizacyjnymi, stowarzyszeniami na rzecz upowszechnienia i ochrony kultury, promocji i wsparcia twórczości kulturalnej.

W Centrum Kultury działają następujące sekcje:

- Teatralna - w ramach sekcji działają dwie grupy teatralne : Zwariowana Piątka oraz Aga – grupy przygotowują przedstawienia teatralne (małe i większe formy), które są wystawiane podczas różnych okoliczności

gminnych, grupa Zwariowana Piątka brała też udział w przeglądzie teatrów dziecięcych i młodzieżowych.

- Wokalna – w ramach sekcji działa dziecięcy zespół wokalny Allegro, który z sukcesami bierze udział w licznych przeglądach i konkursach. Zespół ma w repertuarze zarówno piosenki dziecięce i młodzieżowe, jak i pieśni religijne.
- Plastyczna – to grupa skupiająca miłośników szeroko rozumianych sztuk plastycznych – dzieci mają szansę na zajęciach poznać różne techniki malarskie, elementy rzeźby, a w przyszłości być może także ceramiki.
- Taneczna – w ramach której działa kilka zespołów młodzieżowych kochających ruch przy muzyce i taniec. Grupy występują przy okazji wielu imprez organizowanych w gminie, a nawet poza jej granicami.
- Sportowa – w ramach tej sekcji działa grupa aerobiku, która zrzesza w większości panie, które dbają o swoją figurę, dobry nastrój i zdrowy tryb życia.
- Tkaniny artystycznej – jest to sekcja skupiająca miłośniczki wszelkich manualnych działań artystycznych. Panie zajmują się tkactwem artystycznym, szyciem, ozdobami okolicznościowymi, malowaniem na szkle.
- Klub dyskusyjny – skupia młodzież chcącą rozmawiać na wszelkie – również trudne tematy ze specjalistami różnych dziedzin.

Działalność Centrum Kultury nie ogranicza się tylko do prowadzenia stałych zajęć dla dzieci, młodzieży i dorosłych. Organizujemy również wiele imprez dla mieszkańców gminy i okolic. Imprezy, które na stałe goszczą w kalendarzu imprez, to:

- Finały Wielkiej Orkiestry Świątecznej Pomocy
- Konkurs Piosenki Dziecięcej i Młodzieżowej „Czempień Song”
- Dni Ziemi Czempieńskiej
- Turniej Strzelecki o Czempieńską Purpurową Strzałę
- Tydzień Działań Artystycznych
- Turniej Wsi

- Dożynki
- Turniej Dudziarzy Wielkopolskich
- Sylwester pod chmurką

Obok imprez plenerowych, Centrum Kultury stara się również organizować inne zajęcia, jest to jednak znacznie utrudnione ze względu na brak sali widowiskowej, która dała by szansę na przygotowanie koncertów, przeglądów, wieczorków poetyckich, pokazów i wystaw. Wszelkie nasze pomysły – jak np. Gminne dyktando ortograficzne z okazji 11 listopada, które wymagają większego pomieszczenia organizowane są dzięki gościnności innych instytucji.

2.8. Infrastruktura Techniczna

KOMUNIKACJA

Długość dróg gminnych wynosi 70,70 km, w tym utwardzonych - 11 km. Szkielet układu drogowego gminy stanowią drogi:

Tabela 6. Drogi na terenie Gminy Czempień

Rodzaj drogi	Długość (km)
Krajowe	8,20
Wojewódzkie	14,48
Powiatowe	67,80
Gminne	70,70

Źródło: Dane uzyskane z Zarządu Dróg Krajowych w Lesznie, Zarządu Dróg Wojewódzkich w Kościanie i Zarządu Dróg Powiatowych w Kościanie.

- **Komunikacja PKS** – główne kierunki: Poznań, Śrem, Kościan
- **Komunikacja PKP** – Poznań – Wrocław

GOSPODARKA WODNO - ŚCIEKOWA

Zaopatrzeniem w wodę i odprowadzaniem ścieków na terenie gminy Czempin zajmują się obecnie Zakład Gospodarki Komunalnej w Czempiniu – zakład budżetowy gminy oraz P.P.H.U. „EKO-TECH” Sp. z o.o. (zajmujący się jedynie zaopatrywaniem w wodę części gminy). Właścicielami urządzeń do zaopatrzenia w wodę i odprowadzania ścieków (ujęć wody, stacji uzdatniania, sieci wodociągowej i kanalizacyjnej oraz oczyszczalni ścieków) jest gmina. Inwestycje dokonywane są z budżetu gminy, rada miejska zatwierdza plany budżetu i plany inwestycyjne. Koszty eksploatacji w zakresie zaopatrywania w wodę i odprowadzania ścieków próbuje się całkowicie przenieść na użytkowników. Często jednak zamiary te spotykają się z wyraźnym oporem natury politycznej, co w konsekwencji prowadzi do tego, że np. koszty inwestycji lub niedobory pokrywane są często z budżetu gminy w formie dotacji.

Obecnie w gminie Czempin ok. 40% ludności podłączona jest do centralnej gminnej oczyszczalni ścieków. Średniodobowa ilość ścieków powstająca na terenie gminy odprowadzanych do urządzeń oczyszczalni wynosi 618,3 m³/d. Aby maksymalnie wykorzystać jej możliwości techniczne, uwzględniając centralne położenie oczyszczalni w stosunku do całej gminy oraz korzystne warunki terenowe, przewiduje się stworzenie na terenie całej gminy jednolitej sieci kanalizacyjnej.

Ścieki komunalne, docierające do oczyszczalni i tam oczyszczane, odpowiadają normom narzucanym przez przepisy prawa polskiego oraz wytycznym Unii Europejskiej (91/271/EEC). Wszystkie ścieki po procesie oczyszczania spełniają warunki wymagane prawem polskim i Unii Europejskiej.

Dzisiejsza oczyszczalnia ścieków o przepustowości Qdśr = 2100m³/d jest stosunkowo nowa i wyposażona w urządzenia zapewniające eliminację azotu i – częściowo – fosforu. Jest to duża komunalna oczyszczalnia ścieków, w której utylizuje się większość nieczystości pochodzących od przyłączonych użytkowników. Stare oczyszczalnie ścieków działają przede wszystkim w mniejszych miejscowościach, takich jak Borowo, Gołubin Stary i Piotrowo. W kolejnych latach ścieki z terenów ich zlewni trafią natomiast do Czempinia. Jakość ścieków oczyszczonych odpowiada parametrom wymaganych obowiązującymi przepisami, co potwierdzają analizy laboratoryjne SANEPID-u. W niektórych miejscowościach gminy istnieją już sieci kanalizacyjne. Odwadnianie następuje wyłącznie przez system rozdzielczy.

Powstający przy oczyszczaniu ścieków nadmierny osad przetwarzany jest na nawóz o nazwie handlowej BIOCAL i wykorzystywany jest rolniczo przez okolicznych rolników. Istniejąca oczyszczalnia ścieków w Czempiniu spełnia wymagane kryteria stawiane przepisami polskimi i unijnymi. Badania jakości odprowadzanych ścieków oczyszczonych do odbiornika potwierdzają osiągnięcie przez oczyszczalnię wymaganych parametrów.

Bardzo duże znaczenie dla regionu i jego dalszego rozwoju ma dobrze funkcjonująca infrastruktura. Do funkcjonującej infrastruktury zalicza się również między innymi dobrze funkcjonującą gospodarkę wodno – ściekową. Z uwagi na wysoki stopień zaopatrzenia w wodę konieczne jest również stworzenie odpowiedniego systemu kanalizacyjnego.

Sieć kanalizacyjna w zasięgu oczyszczalni musi być tak rozbudowana, aby ścieki pochodzące od wszystkich mieszkańców i zakładów docierały do jednej oczyszczalni, która jest zdolna do odpowiedniego oczyszczenia ścieków, wówczas będzie można stwierdzić poprawę jakości wprowadzania ścieków do odbiornika oraz zmniejszenie obciążenia środowiska.

Poprzez ulepszenie warunków środowiska, a co za tym idzie jakości życia, zapewniony jest zrównoważony rozwój regionu. Utrzymanie czystości wód powierzchniowych może przyczynić się też do rozwoju tzw. „łagodnej turystyki”. Nadrzędnym celem powinna stać się wytyczna ramowa dot. gospodarki wodnej UE, która mówi o osiągnięciu „dobrego stanu” zbiorników wodnych i wód gruntowych. Cel ten można osiągnąć tylko poprzez modernizację i rozbudowę stacji i sieci wodociągowych, kanalizacyjnych i oczyszczalni ścieków.

GOSPODARKA ODPADAMI

Zadania z zakresu gospodarki odpadami realizowane są przez gminę we własnym zakresie. Gminny system gospodarki odpadami ograniczał się do niedawna do zbiórki zmieszanych odpadów balastowych kierowanych na składowisko odpadów, Obecnie obejmuje selektywną zbiórkę odpadów surowcowych. Zorganizowanym systemem zbiórki odpadów objętych jest potencjalnie ok. 90% mieszkańców gminy. Zbiórka odpadów komunalnych w głównej mierze oparta jest na pojemnikach 110 litrowych, 1100 litrowych oraz kontenerach zamkniętych. Zbiórką odpadów komunalnych zajmują się koncesjonowane firmy wywozowe. Z analizy dostępnych danych wynika, że na

terenie gminy Czempień powstaje ok. 4336 Mg odpadów, z czego ok. 3150 Mg stanowią odpady komunalne. Obok odpadów komunalnych i innych niż niebezpieczne na terenie gminy wytwarzane są opady niebezpieczne. Ilość tego typu odpadów szacuje się na ok. 64 Mg. Na teren gminy importowane są odpady poubojowe przeznaczone do unieszkodliwienia w zakładzie utylizacyjnym w Tarnowie Starym.

Wysypisko odpadów komunalnych obsługujące gminę Czempień jest zlokalizowane w Srocku Małym (powiat poznański), w gminie Stęszew, przy trasie Poznań – Leszno. Składowisko zlokalizowane jest w pożwirowym wyrobisku w obrębie kompleksu leśnego Nadleśnictwo Konstantinowo. Decyzję o lokalizacji wysypiska śmieci wydano w 1982 r. W roku 1999 zakończyła się budowa nowej kwatery. Ma ono powierzchnię dwóch hektarów i pojemność 210000 m³. Wysypisko śmieci w Srocku Małym spełnia normy obowiązujące w krajach Unii Europejskiej. Gospodarka odpadami prowadzona jest w oparciu o „Ustawę o utrzymaniu porządku i czystości w gminach”.

ZAOPATRZENIE W GAZ

Od 2002 roku trwa budowa sieci gazowej w gminie. Inwestycję prowadzi spółka KRI z Wysogotowa k. Poznania. Aktualnie zgazyfikowano ok. 40% miasta Czempień oraz przetwórnię owoców w Jarogniewicach. Dalszy rozwój sieci uzależniony jest od popytu. Wielkość popytu ogranicza sytuacja materialna mieszkańców oraz stosunkowo wysoka cena gazu, szczególnie w stosunku do węgla.

TELEKOMUNIKACJA

W latach 1997 – 1998 dokonano gruntownej modernizacji i rozbudowy sieci telekomunikacyjnej na terenie gminy. Wszyscy mieszkańcy uzyskali możliwość przyłączenia do sieci telefonicznej. Zakres proponowanych usług obejmuje wszystkie usługi oferowane przez Telekomunikację Polską S.A. ze stałymi łączami internetowymi łącznie.

ZAOPATRZENIE W ENERGIĘ ELEKTRYCZNA

Zaopatrzeniem w energię elektryczną zajmują się dwa oddziały (rejon) terenowe przedsiębiorstwa Grupa Energetyczna ENEA S.A.:

- Rejon Kościan – miejscowości Słonin i Betkowo
- Rejon Września – pozostałą część gminy

Aktualnie nie ma problemów z zabezpieczeniem potrzebnej mocy.

3. Analiza SWOT

Klasycznym narzędziem stosowanym od wielu lat w analizie strategicznej jest zestawienie mocnych i słabych stron gminy oraz określenie jej szans i zagrożeń rozwojowych, a więc analiza SWOT. Nazwa pochodzi od pierwszych liter angielskich słów:

- strengths (mocne strony)
- weaknesses (słabe strony)
- opportunities (szanse)
- threats (zagrożenia)

Szansa jest to kombinacja czynników, okoliczności, zjawisk, procesów występujących w otoczeniu podmiotu w określonym miejscu i czasie, które mają lub mogą mieć korzystny wpływ na jego funkcjonowanie i rozwój. Szanse są niezależne od podmiotu, a podmiot nie ma na nie bezpośredniego wpływu.

Zagrożenie jest to kombinacja czynników, okoliczności, zjawisk, procesów występujących w otoczeniu podmiotu w określonym miejscu i czasie, które mają lub mogą mieć niekorzystny wpływ na jego funkcjonowanie i rozwój. Zagrożenia mają charakter zewnętrzny wobec podmiotu.

Mocne strony są to walory podmiotu pozwalające na wykorzystanie szans występujących w otoczeniu i przeciwdziałanie występującym zagrożeniom. Podmiot bezpośrednio lub pośrednio wpływa na swe atuty. Silne strony są pozytywnymi cechami charakterystycznymi dla podmiotu.

Słabe strony to niekorzystne cechy podmiotu uniemożliwiające wykorzystanie szans występujących w otoczeniu i przeciwdziałanie występującym zagrożeniom.

Punktem wyjścia w procesie określenia celów strategicznych jest odpowiedź na pytania:

1. Czym jest gmina dziś?
2. Czym powinna być w przyszłości, jaką mamy wizję jej funkcjonowania?
3. Jaka powinna być droga dojścia do pożądanego przyszłego stanu, jakie rozwiązania musimy wybrać?

Zbudowanie planu strategicznego gminy jest rzeczą konieczną i bardzo ważną dla jej dalszego rozwoju. Oczekiwanie na korzystniejsze okoliczności zewnętrzne oraz uzależnienie od nich dalszych działań i decyzji, byłoby błędem. Trzeba bowiem szukać zwiększenia efektywności gospodarowania i poprawy warunków życia mieszkańców gminy nawet w takich sytuacjach, gdy zewnętrzne warunki działania nie ulegają korzystnym zmianom. Zakładać należy jedynie, że szanse i zagrożenia mogą się zwiększyć lub zmniejszyć i w miarę możliwości tendencje te w planie uwzględnić. Aby dokonać zmian w infrastrukturze potrzeba kilku lat, a jest to sektor o zasadniczym znaczeniu z punktu widzenia nowych inwestycji gospodarczych i ochrony środowiska. Przemiany kulturowe, zmiany wzorców postępowania, przyjętych hierarchii w systemie wartości dokonują się jeszcze wolniej. Zatem strategia gminy musi uwzględnić kilku, a nawet kilkunastoletni okres. W ramach tego okresu ustala się hierarchię poszczególnych celów i program jego realizacji na okres najbliższych lat.

Opracowany plan rozwoju powinien być tworem elastycznym, dającym się łatwo przystosować do zachodzących zmian, w związku z czym powinien być aktualizowany i modyfikowany. Ważny jest monitoring i stała kontrola.

Analiza SWOT polega na określeniu silnych i słabych stron gminy we wszystkich sferach:

- Środowisko
- Sfera społeczna
- Sfera gospodarcza
- Sfera techniczna

Zakres diagnozy dla gminy Czempień jest analizą zebranych materiałów, przeprowadzoną według grup tematycznych. Diagnoza dotyczy wewnętrznych i

zewnętrznych uwarunkowań rozwoju gminy i ma na celu rozpoznanie silnych i słabych stron lokalnej gospodarki oraz określenie szans i zagrożeń, jakie mogą wystąpić w otoczeniu.

Szanse i zagrożenia to zespół warunków składających się a realia, w jakich gmina funkcjonuje: układ polityczny, prawny, ekonomiczny, systemowy powiatu, województwa, kraju. Gmina nie ma na nie wpływu. Ma natomiast wpływ na silne i słabe strony – czynniki ułatwiające lub utrudniające rozwój gminy.

ŚRODOWISKO

Mocne strony	Słabe strony
<ul style="list-style-type: none"> • Oczyszczalnia ścieków • Rozbudowywana kanalizacja • System oczyszczania miasta • Międzygminne wysypisko śmieci • Segregacja śmieci 	<ul style="list-style-type: none"> • Brak kanalizacji poza obrębem miasta
Szanse	Zagrożenia
<ul style="list-style-type: none"> • Położenie • Ekologiczne wymogi unijne • Bliskość Wielkopolskiego Parku Narodowego • Park Krajobrazowy im. D. Chłapowskiego • Dostępność funduszy unijnych • Umieszczenie problemów ochrony środowiska w programach nauczania w szkołach • Moda na zdrowy tryb życia i ekologię • Możliwość różnicowania działalności gospodarstw rolnych (agroturystyka) • Zalesianie gruntów klas V i VI 	<ul style="list-style-type: none"> • Brak wystarczających środków finansowych na aktywną ochronę środowiska • Niska świadomość ekologiczna społeczeństwa • Degradacja środowiska (gleb i wód gruntowych) na skutek nielegalnego odprowadzania ścieków • Intensyfikacja produkcji rolnej

SFERA SPOŁECZNA

Mocne strony	Słabe strony
<ul style="list-style-type: none"> • Działalność Czempieńskiego Centrum Kultury • Biblioteka • Działalność Ochotniczej Straży Pożarnej • Chór • Pismo lokalne • Imprezy promujące gminę • Dobry dostęp do opieki medycznej • Duże nakłady na inwestycje oświatowe • Dostęp do komputerów i Internetu • Świetlice • Działalność Gminnej Komisji Rozwiązywania Problemów Alkoholowych • Programy profilaktyczne • Gminne Centrum Informacji • Dobrze rozwinięta opieka przedszkolna • Działalność klubów stowarzyszeń sportowych 	<ul style="list-style-type: none"> • Brak transportu podmiejskiego • Brak sali widowiskowej • Bezrobocie • Brak mieszkań socjalnych • Słabe wyposażenie policji • Brak gabinetów stomatologicznych w szkołach • Niszczące budynki oświatowe • Duże koszty dowozu uczniów do gimnazjum • Bariery architektoniczne w budynkach użyteczności publicznej • Brak poczucia bezpieczeństwa • Brak punktu informacji turystycznej • Brak muzeów
Szanse	Zagrożenia
<ul style="list-style-type: none"> • Nowe rynki pracy w Unii Europejskiej • Możliwość zmiany kwalifikacji 	<ul style="list-style-type: none"> • Niewłaściwa działalność kas chorych • Zmniejszanie środków

<p>zawodowych</p> <ul style="list-style-type: none">• Możliwość wykorzystania funduszy unijnych• Zachowanie zwyczajów i tradycji gminy• Wydanie informatora o regionie• Łatwiejszy dostęp do kultury• Poprawa bazy i stanu technicznego obiektów sportowo – rekreacyjnych• Promocja gminy w mediach w zakresie sportu i rekreacji• Reforma edukacji• Rozwój szkolnictwa wyższego• Tworzenie warunków dla rozwoju budownictwa jednorodzinnego i komunalnego• Wzrost poziomu wykształcenia, zwłaszcza środowisk wiejskich	<p>finansowych na oświatę, kulturę i sport</p> <ul style="list-style-type: none">• Postępujące ubożenie społeczeństwa• Brak środków państwowych na profilaktykę zdrowotną i rozwój edukacji• Rosnące koszty edukacji• Początek patologii społecznej• Migracja talentów i ludzi młodych do dużych ośrodków miejskich i za granicę• Starzenie się społeczeństwa• Zwiększająca się liczba bezdomnych• System podatkowy dla rolników• Duże bezrobocie
--	---

Z analizy sytuacji w gminie wynika, że obecnie dbałość o oświatę i kulturę są jednymi z priorytetowych działań władz samorządu. Udział wydatków na oświatę w budżecie gminy jest duży, władze starają się stworzyć dobre warunki w szkołach. Znana jest aktywność Czemińskiego Centrum Kultury, Chóru Czemińskiego „Harfa” i stowarzyszeń sportowych.

W gminie dość dobrze rozwiązany jest problem podstawowej opieki medycznej i monitorowanie stanu zdrowia mieszkańców. Na uwagę zasługuje bliskość dwóch szpitali, w których mieszkańcy mogą uzyskać świadczenia specjalistyczne.

Ze sprawozdania złożonego przez Powiatowego Komendanta Policji wynika, że notuje się wysoki wskaźnik wykrywalności sprawców przestępstw. Nie oznacza to jednak wyraźnego zwiększenia poczucia bezpieczeństwa.

SFERA GOSPODARCZA

Mocne strony	Słabe strony
<ul style="list-style-type: none"> • Szlak komunikacyjny PKP Poznań – Wrocław • Dobrze rozwinięte rolnictwo • Pismo lokalne • Imprezy promujące gminę • Działająca grupa producentów trzody chlewnej • Dostęp do komputerów i Internetu • Gminne Centrum Informacji 	<ul style="list-style-type: none"> • Zły stan dróg gminnych i powiatowych • Nieutwardzone drogi lokalne • Brak obwodnicy miasta • Brak gruntów gminnych pod inwestycje • Bezrobocie • Brak promocji gospodarczej • Słabo rozwinięta baza agroturystyczna
Szanse	Zagrożenia
<ul style="list-style-type: none"> • Wejście do Unii Europejskiej • Możliwość pozyskania dotacji unijnych i innych zewnętrznych źródeł finansowania • Pozyskiwanie inwestorów spoza gminy • Stworzenie systemu informacji inwestycyjnej • Możliwość stworzenia spójnego i kompleksowego programu gospodarczego dla gminy • Położenie gminy w regionie o dobrych tradycjach gospodarczych • Odnowienie współpracy z 	<ul style="list-style-type: none"> • Pogorszenie sytuacji w sektorze finansów publicznych • Niestabilna polityka państwa wobec rolnictwa • Niestabilny i skomplikowany system prawny • Brak zachęt systemowych dla inwestorów wewnętrznych i zewnętrznych • Ograniczone możliwości powiększenia rynku zbytu produktów przemysłowych i rolnych • Zbyt mały eksport i duży import towarów

<p>gminami zagranicznymi</p> <ul style="list-style-type: none">• Unowocześnienie gospodarstw• Duży potencjał produkcyjny rolnictwa• Budowa zakładów na gruntach niższych klas bonitacyjnych• Podwyższenie poziomu technologii• Bliskość Poznania i oddziaływanie jego środowisk intelektualnych• Możliwość wykorzystania do celów gospodarczych gruntów niezabudowanych• Przewidywany wzrost gospodarczy• Tendencja wzrostowa poziomu wykształcenia społeczeństwa• Zmiana programu edukacyjnego na bardziej pro przedsiębiorczy	<ul style="list-style-type: none">• Pakiety kontrolne wielu firm w rękach kapitału zagranicznego• Nieuzbrojone tereny przeznaczone dla inwestorów• Brak kapitału polskiego• Niska siła nabywczą społeczeństwa lokalnego• Brak współpracy przedsiębiorstw• Koncentracja instytucji wspierających rozwój przedsiębiorczości w ośrodkach miejskich• Brak wysoko wykwalifikowanych kadr• Uprawa gruntów rolnych przy ruchliwych trasach komunikacyjnych• Malejąca ilość zakładów przetwórstwa rolnego• Wysokie koszty produkcji rolnej• Sprzeczność interesów rozwijającej się gospodarki i ochrony przyrody
---	--

Gmina Czempień rozwija się bardzo powoli, na co wpływa typowo rolniczy charakter gminy. Część gminy to miejscowości popegeerowskie. W ostatnim okresie zwiększeniu ulega liczba osób prowadzących działalność gospodarczą. Nasilił się ruch budowlany oraz znacznie wzrosła liczba samochodów osobowych.

SFERA TECHNICZNA

Mocne strony	Słabe strony
<ul style="list-style-type: none"> • Szlak komunikacyjny PKP Poznań – Wrocław • Oczyszczalnia ścieków • Rozbudowywana kanalizacja • Zwodociągowanie • Telefonizacja • System oczyszczania miasta • Międzygminne wysypisko śmieci • Gazyfikacja • Segregacja śmieci • Dostęp do komputerów i Internetu 	<ul style="list-style-type: none"> • Zły stan dróg gminnych i powiatowych • Nieutwardzone drogi lokalne • Brak obwodnicy miasta • Brak transportu podmiejskiego • Bariery architektoniczne w budynkach użyteczności publicznej • Słabe oznakowanie miasta
Szanse	Zagrożenia
<ul style="list-style-type: none"> • Położenie na skrzyżowaniu wielu dróg, w tym drogi krajowej o pierwszorzędnym znaczeniu, dróg powiatowych, co stwarza dogodne połączenie z gminami ościennymi • Pozyskiwanie środków spoza gminy (również z UE) • Bliskość autostrady • Modernizacja dróg • Wydzielenie terenów pod aktywizację gospodarczą 	<ul style="list-style-type: none"> • Brak środków na budownictwo mieszkaniowe • Niestabilność prawa • Rosnące ceny mieszkań • Rosnące koszty inwestycji w zakresie infrastruktury technicznej • Wysokie ceny materiałów budowlanych • Malejące zainteresowanie inwestorów z zewnątrz • Brak środków finansowych na

<ul style="list-style-type: none">• Rozwój nowych technologii i możliwość ich wykorzystania• Szybki rozwój łączności bezprzewodowej• Rozbudowa i unowocześnienie infrastruktury technicznej• Przekwalifikowanie terenów pod budownictwo mieszkaniowe	<p>modernizację infrastruktury</p> <ul style="list-style-type: none">• Duża liczba koniecznych inwestycji i remontów w oświacie• Ubożenie społeczeństwa• Małe zainteresowanie niekonwencjonalnymi źródłami energii• Możliwość spadku znaczenia gminy w związku ze słabą pozycją w wojewódzkich planach i programach inwestycyjnych• Wzrastający ruch kołowy o coraz wyższym tonażu• Niszczenie starówki miasta poprzez nasilony transport ciężarowy
---	--

Najbardziej dotkliwym problemem w sferze infrastruktury technicznej jest słaba jakość drogi wojewódzkiej 310, dróg powiatowych, zły stan dróg gminnych oraz brak obwodnicy miasta. Znaczne nasilenie ciężkiego transportu przez centrum miasta drogą wojewódzką 310 rzutuje na bezpieczeństwo mieszkańców poruszających się po tych drogach. Nasilony transport ciężarowy w znaczny sposób zakłóca ciszę nocną mieszkańcom, gdyż ruch na drodze wojewódzkiej 310 panuje nawet w godzinach nocnych. Od przejeżdżających TIR-ów cierpią fundamenty Kościoła p.w. św. Michała Archanioła. Dodatkowym utrudnieniem jest brak transportu publicznego ułatwiającego mieszkańcom dojazd do stolicy gminy i dalej do połączeń PKP Poznań – Wrocław, gdyż spora część mieszkańców pracuje poza terenem gminy.

Prawie wszystkie gospodarstwa domowe mają dostęp do sieci wodociągowej. W trakcie budowy pozostaje sieć kanalizacyjna, której budowa przeciągnie się w czasie ze względu na brak gminnych środków.

Gmina posiada oczyszczalnię ścieków o przepustowości 2100 m³ na dobę. Oczyszcza około 600 m³ na dobę.

W związku z brakiem kanalizacji poza miastem, oczyszczalnia jest bardzo niedociążona, co w efekcie spowodowało znaczny wzrost kosztów oczyszczania 1 m³ ścieków.

Wprowadzony jest system selekcji i zbiórki odpadów stałych, nowoczesne wysypisko znajduje się na granicy gminy. W roku 2004 powstał związek 11 gmin o nazwie Związek Międzygminny Centrum Zagospodarowania Odpadów SELEKT w Czempiniu, którego głównym celem jest, wybudowanie nowoczesnego zakładu recyklingu odpadów w Piotrowie Pierwszym, gm. Czempień.

4. Misja

Misja określa obraz gminy w przyszłości oraz jest deklaracją wartości i przekonań leżących u podstaw podejmowania określonych działań przez władze samorządowe. Misja wyraża przekonanie, że gmina Czemiń ma szansę stać się miejscem atrakcyjnym zarówno dla mieszkańców, jak i inwestorów. Cel ten może być osiągnięty w oparciu o własne zasoby i możliwości rozwoju (silne i słabe strony gminy) oraz warunki stworzone przez otoczenie (szanse i zagrożenia rozwojowe).

MISJA

Czemiń – gmina, która dzięki zrównoważonemu rozwojowi, poprzez efektywne wykorzystanie zasobów lokalnych, poprawę infrastruktury i stymulowanie przedsiębiorczości, stanie się miejscem przyjaznym dla swoich mieszkańców i inwestorów.

Misja została sformułowana na podstawie oczekiwań mieszkańców Gminy Czemiń, dotyczących najbardziej potrzebnych inwestycji. Zrealizowanie misji formułującej wizję gminy w najbliższych latach, jest uwarunkowane dostosowaniem wszystkich celów strategicznych, operacyjnych oraz zadań do zawartej w niej treści.

5. Strategiczne cele rozwoju gminy

Misja wskazuje jedynie najważniejsze dążenia istotne dla mieszkańców gminy Czempień. Sprawne funkcjonowanie samorządu gminnego powinno opierać się na sformułowanym planie strategicznym, w którego skład wchodzi cele strategiczne, operacyjne i zadania. Są one pochodną celów ogólnospołecznych, obejmujących przede wszystkim ochronę środowiska, warunki życia ludności i efektywność gospodarki. Cele są uszczegółowieniem misji. Cele strategiczne odnoszą się do konkretnej rzeczywistości, z którą aktualnie mamy do czynienia. Cel w kategoriach strategicznych jest rozumiany jako kierunek działania. Cele strategii powinny łączyć dążenia i konkretne działania wszystkich uczestników życia społecznego i gospodarczego. Plan strategiczny gminy Czempień obejmuje cztery obszary strategiczne:

- **Infrastruktura techniczna**
- **Warunki socjalno - bytowe ludności**
- **Gospodarka**
- **Sport i turystyka**

Dla każdego z obszarów wyodrębniono cele strategiczne. Są one sformułowane w oparciu o diagnozę stanu obecnego, analizę SWOT oraz przyjętą wcześniej wizję.

Cele strategiczne są fundamentem zrównoważonego rozwoju gminy i wyznaczane są przy założeniu maksymalizacji efektywności gospodarczej i osiągnięcia najwyższego poziomu warunków życia mieszkańców gminy. Stopień osiągnięcia celów strategicznych będzie zarazem stopniem skutecznego zrealizowania strategii.

1. Infrastruktura techniczna

→ Cel strategiczny nr 1:

Poprawa infrastruktury technicznej i komunikacji na terenie gminy

2. Warunki socjalno - bytowe ludności

→ Cel strategiczny nr 2:

Rozwój infrastruktury społecznej

3. Gospodarka

→ Cel strategiczny nr 3:

Rozwój gospodarczy gminy

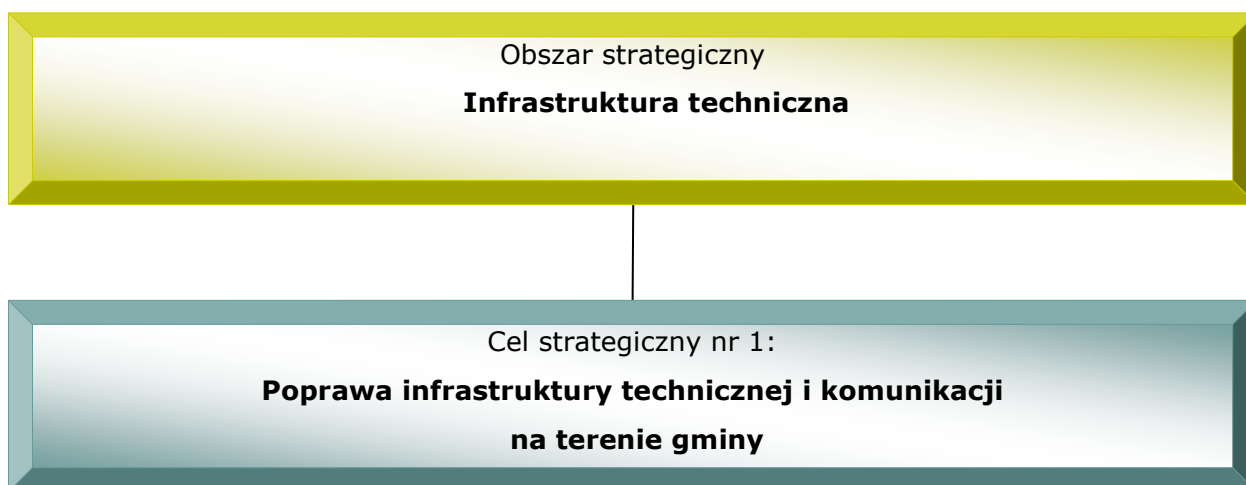
4. Sport i turystyka

→ Cel strategiczny nr 4:

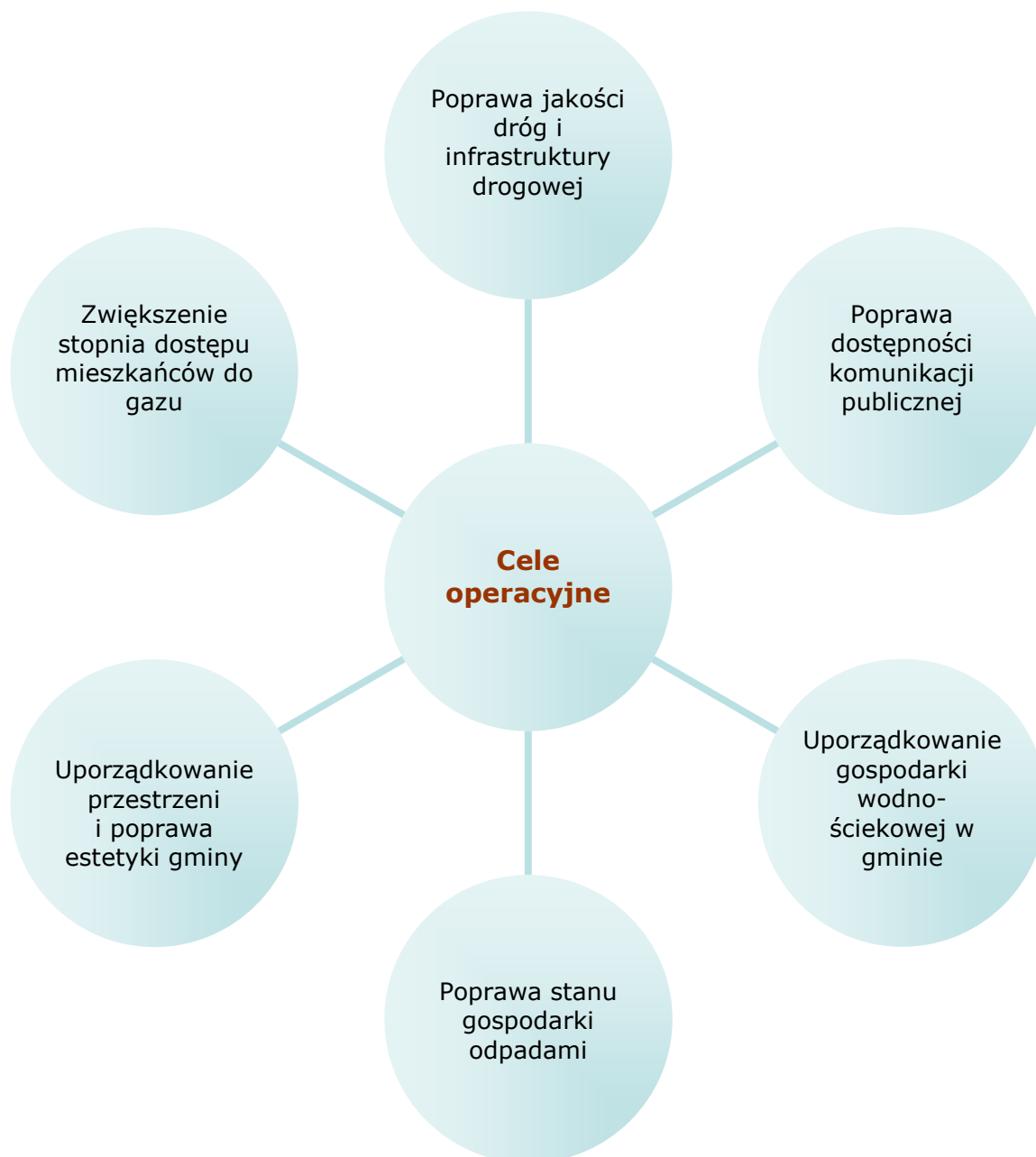
Rozbudowa bazy turystycznej i rekreacyjnej gminy

Cele strategiczne sformułowane w niniejszej strategii zostały określone w oparciu o konsultacje z przedstawicielami sektora prywatnego, instytucjami, organizacjami społecznymi, jak i władzami samorządowymi. Prace nad przygotowaniem dokumentu miały więc charakter partnerski. Mieszkańcy gminy zostali objęci badaniem kwestionariuszowym. Wyniki mają kluczowe znaczenie w identyfikacji problemów społeczno – gospodarczych mieszkańców Gminy Czempień.

W ramach każdego celu strategicznego określone zostały cele operacyjne oraz szczegółowe zadania. Realizacja zadań pozwoli na osiągnięcie wyżej wymienionych celów.



Wyposażenie gminy w infrastrukturę techniczną jest podstawowym warunkiem dynamicznego rozwoju gospodarczego obszaru. Korzystne położenie w pobliżu aglomeracji poznańskiej stwarza możliwość pozyskania cennych inwestorów krajowych i zagranicznych. Największą zachętą dla nowych przedsiębiorców jest dogodna infrastruktura techniczna. Bagatelizowanie konieczności rozbudowy infrastruktury byłoby zaprzepaszczeniem szansy na wzbogacenie się gminy. Analizując aktualny poziom wyposażenia gminy w infrastrukturę techniczną i uwzględniając potrzeby w tym zakresie, określono cele operacyjne.

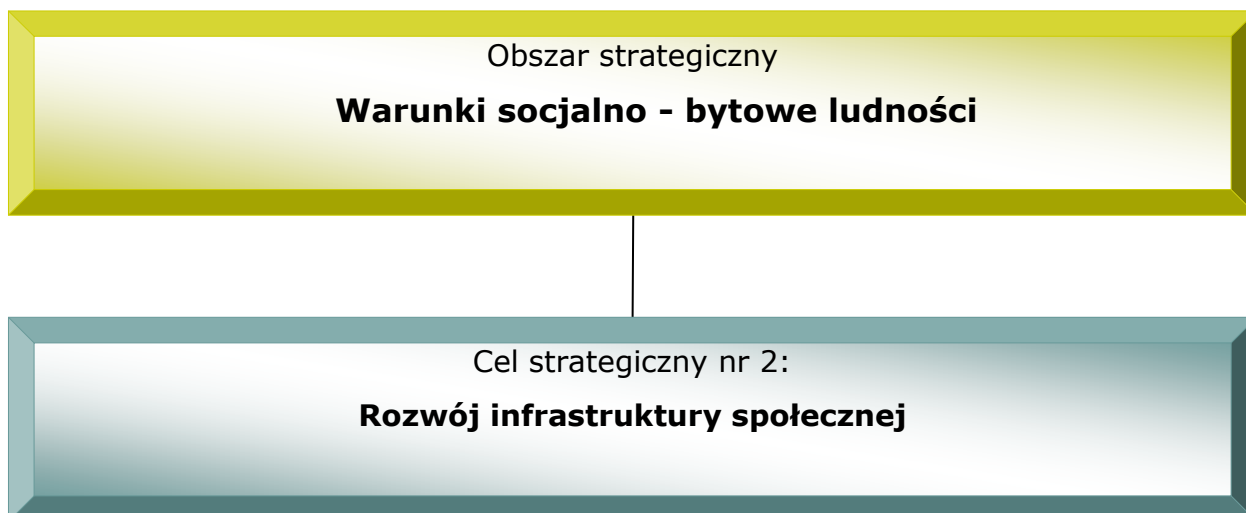


Zadania:

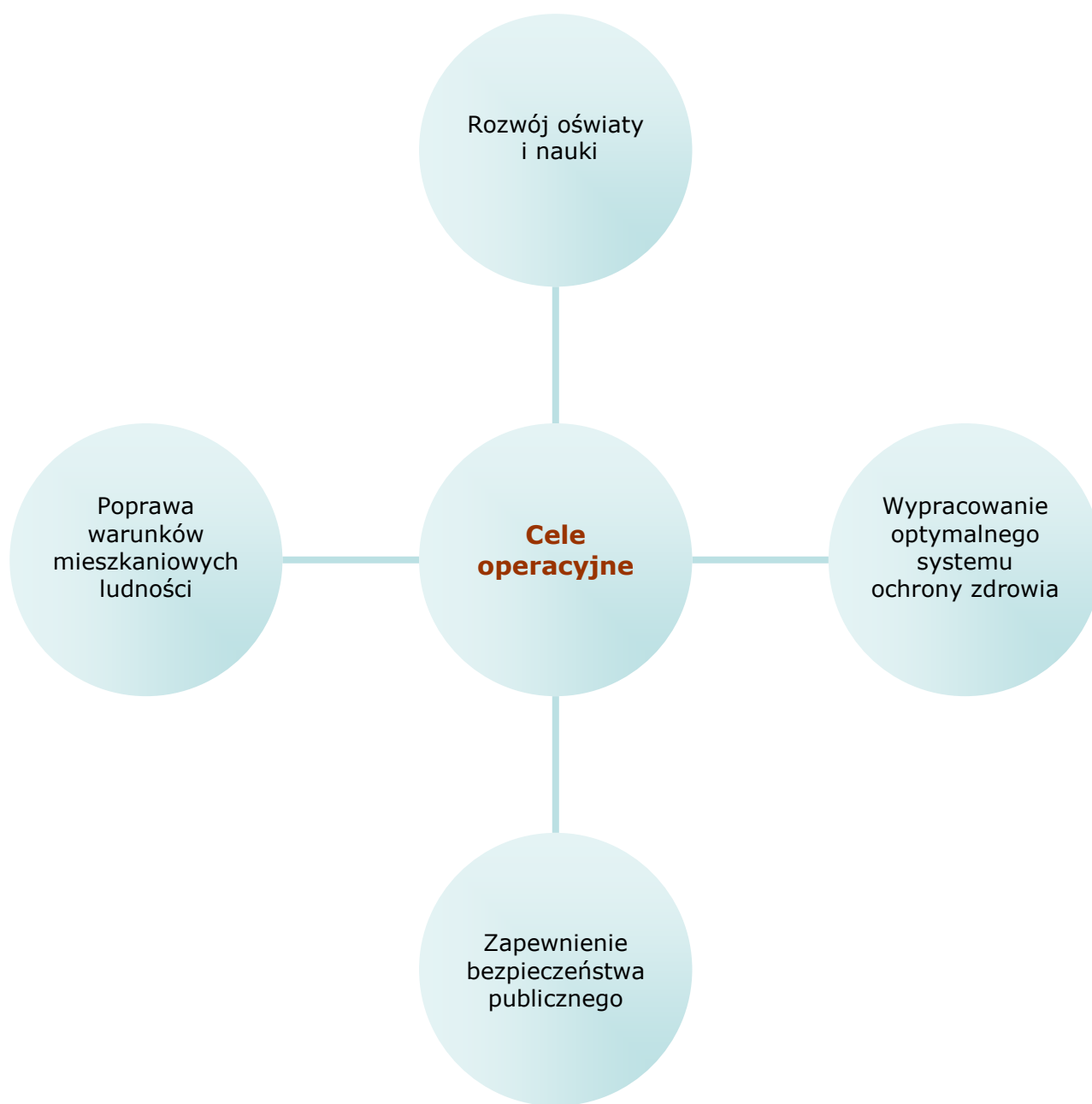
- Budowa, rozbudowa i modernizacja dróg gminnych w tym:
 - budowa ulicy Gruszkowej i Żeromskiego w Czempiniu
 - budowa ulicy Polnej w Czempiniu
 - utwardzenie dróg dojazdowych do pól
- Budowa obwodnicy miasta Czempinia

- Budowa parkingów przy drogach i na osiedlach
- Budowa chodników
- Budowa ścieżek rowerowych
- Współfinansowanie modernizacji dróg powiatowych i wojewódzkich
- Budowa zatok i wiat przystankowych
- Budowa sieci kanalizacji sanitarnej na terenach wiejskich gminy
- Budowa kanalizacji sanitarnej na obszarach nowych osiedli mieszkaniowych w okolicach Czempinia
- Modernizacja centralnej oczyszczalni ścieków w Czempiniu
- Budowa przydomowych oczyszczalni ścieków
- Rozbudowa i modernizacja sieci wodociągowej
- Rozbudowa sieci gazociągowej
- Zwiększenie stopnia oświetlenia gminy
- Stworzenie systemu segregacji odpadów
- Zakładanie nowych terenów zielonych
- Wsparcie korzystania z odnawialnych źródeł energii
- Zwiększenie ilości połączeń komunikacyjnych
- Modernizacja dworca PKP
- Rozwój sieci teleinformatycznych

Najważniejszym efektem realizacji zadań w obszarze strategicznym „Infrastruktura techniczna” będzie zwiększenie atrakcyjności inwestycyjnej gminy. Zaowocuje to przyrostem miejsc pracy, również na obszarach wiejskich. Nastąpi poprawa jakości usług transportowych, co przyczyni się do skracania czasu podróży i obniżenia kosztów komunikacyjnych. Nastąpi poprawa stanu bezpieczeństwa w transporcie oraz obniżenie nakładów ponoszonych na pokrycie szkód powstałych w wyniku wypadków drogowych. Poprawa ładu przestrzennego i estetyki wpłynie pozytywnie na wizerunek gminy oraz zadowolenie mieszkańców. Zmniejszenie zanieczyszczenia gleb, powietrza oraz wód gruntowych przyczyni się do ochrony walorów przyrodniczych gminy.



Rozwój gminy w dużym stopniu uzależniony jest od wykształcenia i kultury jej mieszkańców. Na poziom intelektualny obywateli duży wpływ ma dostępność instytucji edukacyjnych i kulturalnych. Dobrze rozwinięta sieć szkolnictwa oraz nowoczesne wyposażenie placówek oświatowych mają istotne przełożenie na wychowanie wartościowego pokolenia Polaków. Prawidłowy rozwój gminy powiązany jest również z organizacją systemu leczenia zgodnie z potrzebami i wymaganymi standardami. Realizacja inwestycji związanych z ochroną zdrowia i opieką społeczną zwiększy atrakcyjność gminy dla potencjalnych inwestorów i utrwali przywiązanie mieszkańców do gminy. Jakość życia na terenie gminy Czempień powiązana jest również z poziomem bezpieczeństwa, który uzależniony jest od rozwoju kadrowego i technicznego organów bezpieczeństwa publicznego.



Zadania:

- Remonty w szkołach
- Unowocześnienie przedszkoli
- Termomodernizacja budynków użyteczności publicznej
- Budowa ogólnodostępnych stref rekreacji dziecięcej
- Opracowanie dokumentacji i budowa pozostałej części gimnazjum w Borowie

- Stworzenie nowych, konkurencyjnych placówek zdrowotnych
- Budowa podjazdu dla wózków przed budynkiem Urzędu Gminy
- Zwiększenie pomocy socjalnej dla najuboższych
- Stworzenie miejsc dostarczających mieszkańcom rozrywki (np. kino)
- Zwiększenie nakładów na odnowienie infrastruktury cmentarnej
- Stworzenie warunków do budowy nowych osiedli
- Realizacja różnych form budownictwa mieszkaniowego

Efektem realizacji celu strategicznego w obszarze „Warunki socjalno - bytowe ludności” będzie podniesienie jakości życia mieszkańców w wyniku zwiększenia dostępu do świadczeń medycznych i socjalnych oraz inwestycji w infrastrukturę edukacyjną. Osiągnięcie celów operacyjnych umożliwi wzrost zadowolenia mieszkańców gminy z działalności instytucji szkolnych i przedszkolnych, co w przyszłości zaowocuje wychowaniem wykształconego pokolenia Polaków. Poprawa jakości i dostępności do świadczeń zdrowotnych spowoduje wzrost zaufania do służby zdrowia i poczucia bezpieczeństwa wśród pacjentów. Efektem będzie również uaktywnienie lokalnej społeczności w dziedzinie kultury i sportu, a co za tym idzie podniesienie poziomu intelektualnego mieszkańców.



Rozwój gospodarczy gminy oparty jest w dużym stopniu na rozwoju prywatnej przedsiębiorczości. Napływ inwestorów krajowych i zagranicznych uzależniony jest przede wszystkim od położenia, warunków infrastruktury technicznej oraz systemu zachęt dla nowych inwestycji proponowanego przez samorząd lokalny. Rozwój przedsiębiorczości jest szczególnie istotnym środkiem wzbogacenia gminy ze względu na dochody z podatków i nowe miejsca pracy. Gmina Czempień ze względu na bliskość Poznania jest obszarem wartościowym z punktu widzenia tworzenia nowych przedsiębiorstw. Członkostwo Polski w Unii Europejskiej daje duże możliwości poszerzenia rynków zbytu dla rodzimych produktów oraz dostępności trudnych do zdobycia w Polsce surowców.



Zadania:

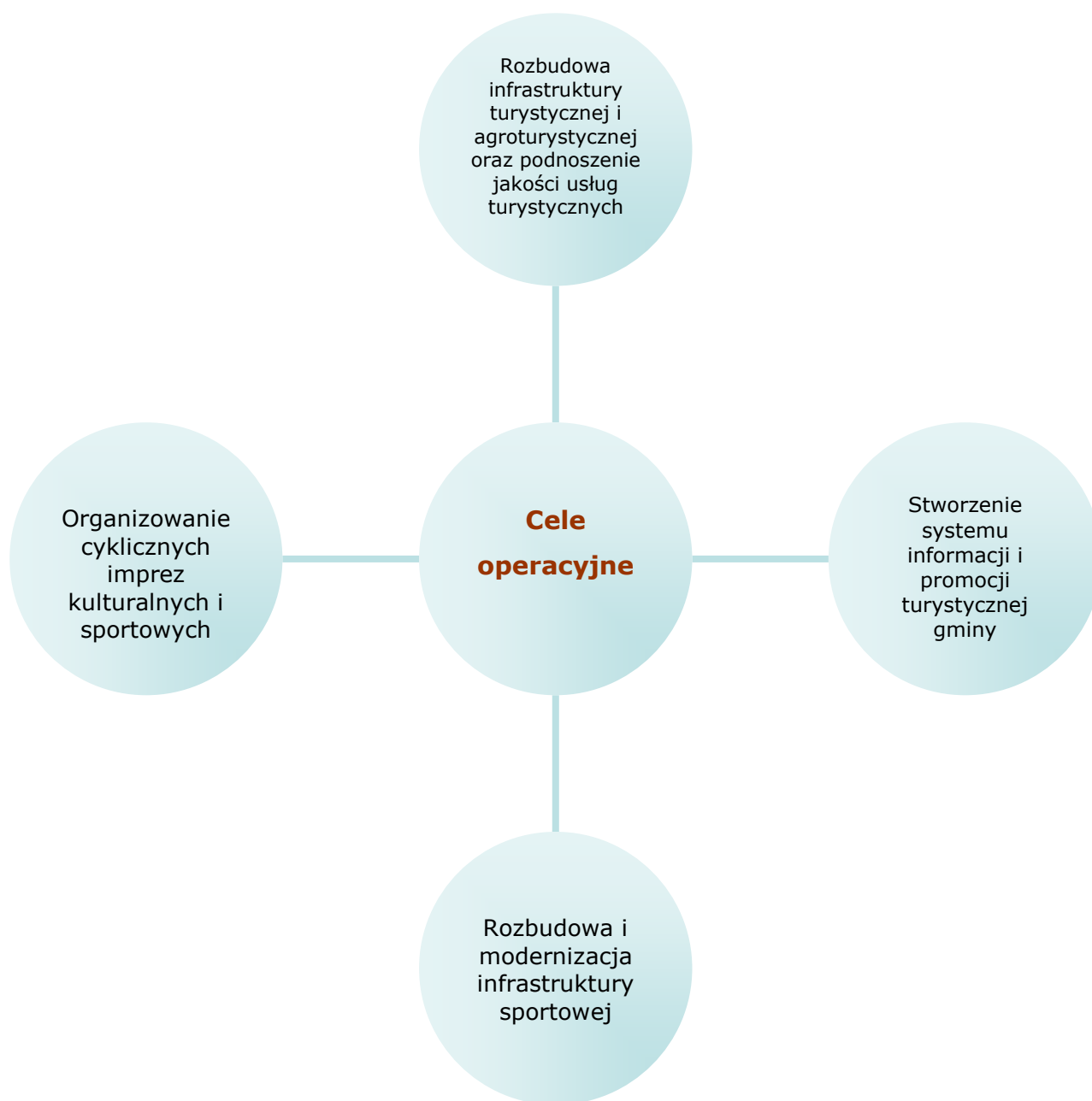
- Opracowanie planów zagospodarowania przestrzennego dla gminy
- Utworzenie gminnego zasobu gruntów dla inwestorów w wyniku scalania gruntów o różnej strukturze własnościowej
- Przygotowanie terenów inwestycyjnych oraz wyposażenie ich w niezbędną infrastrukturę techniczną

- Umieszczenie oferty inwestycyjnej na stronie internetowej Urzędu Gminy
- Stworzenie w Urzędzie Gminy wyspecjalizowanej komórki organizacyjnej, gdzie potencjalni inwestorzy mogliby uzyskać informację o ofercie inwestycyjnej
- Preferencyjne traktowanie inwestorów przez władze lokalne
- Stworzenie możliwości dla rozbudowy sieci handlowej (stworzenie konkurencji cenowej dla istniejących sklepów)
- Dotarcie do potencjalnych inwestorów krajowych i zagranicznych poprzez udział w targach
- Współpraca z Urzędem Pracy dotycząca organizacji bezpłatnych szkoleń w zakresie doksztalcania i przekwalifikowania mieszkańców gminy

W wyniku przedstawienia atrakcyjnej oferty inwestycyjnej w postaci wyposażonych w infrastrukturę terenów oraz sprawnych procedur związanych z prowadzeniem działalności gospodarczej, gmina osiągnie pozycję konkurencyjną w stosunku do sąsiednich jednostek terytorialnych skupionych wokół Poznania. Efektem osiągnięcia celu strategicznego „Rozwój gospodarczy gminy” będzie pozyskanie inwestorów krajowych i zagranicznych, nowych rynków zbytu, spadek bezrobocia i wzrost dochodów gminy. Wzrośnie aktywność zawodowa społeczności lokalnej, w tym również na obszarach wiejskich.



Gmina Czemiń położona jest w miejscu atrakcyjnym pod względem przyrodniczo-historycznym. Analizowany obszar obejmuje fragment Agroekologicznego Parku Krajobrazowego im. gen. Dezyderego Chłapowskiego. Ponadto znajduje się tu wiele ciekawych obiektów zabytkowych oraz kilka miejsc oferujących noclegi dla turystów. Coraz większe zainteresowanie mieszkańców dużych miast wypoczynkiem w pięknych i dalekich od wielkomiejskiego zgiełku zakątkach Polski daje szansę na wypromowanie gminy jako zagłębia turystycznego. Rozwój turystyki jest powiązany z ochroną zasobów środowiska naturalnego, a więc w szczególności z ochroną wód powierzchniowych, gruntowych i podziemnych, powietrza atmosferycznego, roślin i zwierząt.



Zadania:

- Modernizacja, renowacja i konserwacja obiektów dziedzictwa kulturowego
- Rewitalizacja miasta Czempinia
- Wydawanie katalogów i broszur o gminie i jej atrakcjach
- Organizowanie imprez promujących gminę

- Promocja i wsparcie organizacyjne dla rozwoju agroturystyki
- Rozbudowa oraz poprawa jakości bazy noclegowej
- Budowa i modernizacja bazy gastronomicznej
- Wytyczanie i znakowanie szlaków turystycznych pieszych i rowerowych
- Utworzenie punktu informacji turystycznej
- Opracowanie kalendarza imprez kulturalnych, sportowych, rekreacyjnych
- Zwiększenie ilości ławek i placów zabaw na terenie miasta
- Zwiększenie nakładów na rozwój infrastruktury transportowej na obszarach o charakterze turystyczno-rekreacyjnym
- Budowa sali widowiskowo – sportowej przy gimnazjum
- Budowa dodatkowego boiska przy stadionie przy ul. Kolejowej w Czempiniu
- Utworzenie kompleksu parkowego przy ul. Kasztanowej w Czempiniu
- Ulepszenie bazy lokalowej na potrzeby działalności czempińskiego Centrum Kultury

Efektom realizacji zadań w obszarze „Sport i Turystyka” będzie zwiększenie i poprawa standardów bazy turystycznej i sportowej. Wzrost liczby turystów przyczyni się do powstawania nowych miejsc pracy i wzrostu dochodu mieszkańców. To z kolei przełoży się na zwiększanie się dochodów w budżecie samorządu lokalnego. Poprawie ulegnie dostępność komunikacyjna w gminie. Prężnie działające centrum informacji turystycznej, akcja promocyjna, odnowione i wyeksponowane zabytki, piękna przyroda, imprezy kulturalne i sportowe przyczynią się do powstania w gminie Czempień zagłębia turystycznego, które odwiedzane będzie przez gości z całego kraju. W wyniku rozwoju bazy sportowej nastąpi zwiększenie uczestnictwa społeczeństwa we wszystkich formach sportu i rekreacji, co wpłynie korzystnie na poziom zdrowia i samopoczucia mieszkańców.

5.1. Zbiorcze zestawienie misji, celów i zadań

MISJA

Czempin – gmina, która dzięki zrównoważonemu rozwojowi, poprzez efektywne wykorzystanie zasobów lokalnych, poprawę infrastruktury i stymulowanie przedsiębiorczości, stanie się miejscem przyjaznym dla swoich mieszkańców i inwestorów.

OBSZARY STRATEGICZNE

Infrastruktura techniczna	Warunki socjalno - bytowe ludności	Gospodarka	Sport i turystyka
---------------------------	------------------------------------	------------	-------------------

CELE STRATEGICZNE

Poprawa infrastruktury technicznej i komunikacji na terenie gminy	Rozwój infrastruktury społecznej	Rozwój gospodarczy gminy	Rozbudowa bazy turystycznej i rekreacyjnej gminy
---	----------------------------------	--------------------------	--

CELE OPERACYJNE

<ol style="list-style-type: none"> 1. Poprawa jakości dróg i infrastruktury drogowej 2. Poprawa dostępności komunikacji publicznej 3. Uporządkowanie gospodarki wodno-ściekowej w gminie 4. Poprawa stanu gospodarki odpadami 5. Uporządkowanie przestrzeni i poprawa estetyki gminy 6. Zwiększenie stopnia dostępu mieszkańców do gazu 	<ol style="list-style-type: none"> 1. Rozwój oświaty i nauki 2. Wypracowanie optymalnego systemu ochrony zdrowia 3. Zapewnienie bezpieczeństwa publicznego 4. Poprawa warunków mieszkaniowych ludności 	<ol style="list-style-type: none"> 1. Realizacja zadań gminnych na zasadzie partnerstwa publiczno-prywatnego 2. Wykorzystanie przygotowanych pod inwestycje terenów 3. Integracja podmiotów różnych branż – tworzenie grup producenckich 4. Rozwój usług związanych z branżą turystyczną 5. Wspieranie przedsiębiorczości i rozpoczynania własnej działalności gospodarczej 6. Wspieranie alternatywnych form działalności gospodarczej na obszarach wiejskich gminy 7. Stworzenie warunków dla pozyskiwania inwestorów zewnętrznych 	<ol style="list-style-type: none"> 1. Rozbudowa infrastruktury turystycznej i agroturystycznej oraz podnoszenie jakości usług turystycznych 2. Stworzenie systemu informacji i promocji turystycznej gminy 3. Rozbudowa i modernizacja infrastruktury sportowej 4. Organizowanie cyklicznych imprez kulturalnych i sportowych
---	--	---	---

ZADANIA

<ul style="list-style-type: none"> - Budowa, rozbudowa i modernizacja dróg gminnych, w tym: <ul style="list-style-type: none"> - budowa ulicy Gruszkowej i Żeromskiego w Czempiniu - budowa ulicy Polnej w Czempiniu - utwardzenie dróg dojazdowych do pól - Budowa obwodnicy miasta Czempinia - Budowa parkingów przy drogach i na osiedlach - Budowa chodników - Budowa ścieżek rowerowych - Współfinansowanie modernizacji dróg powiatowych i wojewódzkich - Budowa zatok i wiat przystankowych - Budowa sieci kanalizacji sanitarnej na terenach wiejskich gminy - Budowa kanalizacji sanitarnej na obszarach nowych osiedli mieszkaniowych w okolicach Czempinia - Modernizacja centralnej oczyszczalni ścieków w Czempiniu - Budowa przydomowych oczyszczalni ścieków - Rozbudowa i modernizacja sieci wodociągowej - Rozbudowa sieci gazociągowej - Zwiększenie stopnia oświetlenia gminy - Stworzenie systemu segregacji odpadów - Zakładanie nowych terenów zielonych - Wsparcie korzystania z odnawialnych źródeł energii - Zwiększenie ilości połączeń komunikacyjnych - Modernizacja dworca PKP - Rozwój sieci teleinformatycznych 	<ul style="list-style-type: none"> - Remonty w szkołach - Unowocześnienie przedszkoli - Termomodernizacja budynków użyteczności publicznej - Budowa ogólnodostępnych stref rekreacji dziecięcej - Opracowanie dokumentacji i budowa pozostałej części gimnazjum w Borowie - Stworzenie nowych, konkurencyjnych placówek zdrowotnych - Budowa podjazdu dla wózków przed budynkiem Urzędu Gminy - Zwiększenie pomocy socjalnej dla najuboższych - Stworzenie miejsc dostarczających mieszkańcom rozrywki (np. kino) - Zwiększenie nakładów na odnowienie infrastruktury cementarnej - Stworzenie warunków do budowy nowych osiedli - Realizacja różnych form budownictwa mieszkaniowego 	<ul style="list-style-type: none"> - Opracowanie planów zagospodarowania przestrzennego dla gminy - Utworzenie gminnego zasobu gruntów dla inwestorów w wyniku scalania gruntów o różnej strukturze własnościowej - Przygotowanie terenów inwestycyjnych oraz wyposażenie ich w niezbędną infrastrukturę techniczną - Umieszczenie oferty inwestycyjnej na stronie internetowej Urzędu Gminy - Stworzenie w Urzędzie Gminy wyspecjalizowanej komórki organizacyjnej, gdzie potencjalni inwestorzy mogliby uzyskać informację o ofercie inwestycyjnej - Preferencyjne traktowanie inwestorów przez władze lokalne - Stworzenie możliwości dla rozbudowy sieci handlowej (stworzenie konkurencji cenowej dla istniejących sklepów) - Dotarcie do potencjalnych inwestorów krajowych i zagranicznych poprzez udział w targach - Współpraca z Urzędem Pracy dotycząca organizacji bezpłatnych szkoleń w zakresie dokształcania i przekwalifikowania mieszkańców gminy 	<ul style="list-style-type: none"> - Modernizacja, renowacja i konserwacja obiektów dziedzictwa kulturowego - Rewitalizacja miasta Czempinia - Wydawanie katalogów i broszur o gminie i jej atrakcjach - Organizowanie imprez promujących gminę - Promocja i wsparcie organizacyjne dla rozwoju agroturystyki - Rozbudowa oraz poprawa jakości bazy noclegowej - Budowa i modernizacja bazy gastronomicznej - Wytyczanie i znakowanie szlaków turystycznych pieszych i rowerowych - Utworzenie punktu informacji turystycznej - Opracowanie kalendarza imprez kulturalnych, sportowych, rekreacyjnych - Zwiększenie ilości ławek i placów zabaw na terenie miasta - Zwiększenie nakładów na rozwój infrastruktury transportowej na obszarach o charakterze turystyczno-rekreacyjnym - Budowa sali widowiskowo – sportowej przy gimnazjum - Budowa dodatkowego boiska przy stadionie przy ul. Kolejowej w Czempiniu - Utworzenie kompleksu parkowego przy ul. Kasztanowej w Czempiniu - Ulepszenie bazy lokalowej na potrzeby działalności czempinińskiego Centrum Kultury
--	---	--	---

6. Zagrożenia związane z oceną wdrażania strategii

Zaproponowane w strategii projekty zostały określone z dostępnymi aktualnie danymi. Na etapie planowania strategii nie można przewidzieć zarówno wszystkich okoliczności sprzyjających realizacji danego zamierzenia, jak i przeszkód (zarówno finansowych, organizacyjnych, jak i formalnych), które utrudnią lub uniemożliwią prawidłowe jego wdrożenie. Dlatego wszystkie projekty należy traktować jako pomysły, które mogą być modyfikowane i zmieniane w oparciu o pojawienie się nowych czynników zewnętrznych.

7. Promocja

W warunkach gospodarki rynkowej niezbędne jest zwrócenie uwagi na gminę potencjalnych inwestorów. Służą temu działania o charakterze promocyjnym. W przypadku promowania inwestycji cele szczegółowe można określić jako:

- poprawa ogólnego wizerunku gospodarczego gminy,
- wygenerowanie inwestycji bezpośrednich.

Poprawę ogólnego wizerunku gospodarczego można osiągnąć przy pomocy następujących środków (technik) promocji:

- reklama w prasie ekonomicznej i finansowej,
- udział w wystawach i targach,
- reklama w prasie specjalistycznej i branżowej,
- organizowanie seminariów informacyjnych dotyczących możliwości inwestycyjnych o tematyce ogólnej (nie wyspecjalizowanych).

Podstawowym środkiem pozyskiwania inwestycji bezpośrednich jest opracowanie przez władze lokalne ofert zagospodarowania działek przeznaczonych pod działalność gospodarczą i mieszkalnictwo. Zasadniczo oferty te dotyczą gruntów komunalnych, jednak w ofercie mogą uczestniczyć również inni inwestorzy, zwłaszcza prywatni. We wspomnianej ofercie powinny znaleźć się między innymi następujące informacje: wielkości powierzchni działek, preferowane rodzaje zabudowy, zagospodarowanie infrastrukturalne, ułatwienia finansowe dla inwestora. Bardzo korzystne jest umieszczenie w ofercie ogólnego

opisu danego terenu (gminy). W opisie tym należy uwypuklić korzyści związane z inwestowaniem na danym terenie.

Bardzo ważną sprawą jest tworzenie korzystnego wizerunku (image) gminy w środkach masowego przekazu. Kontakty z mediami powinny być podporządkowane zasadzie maksymalnego dostępu dziennikarzy do urzędników i przedstawicieli władz lokalnych. Dzięki tym kontaktom tworzy się korzystny klimat wokół społeczności lokalnej, a potencjalni inwestorzy mogą nabrać przekonania, że na danym terenie istnieje odpowiednia tradycja i kultura robienia interesów.

8. Wdrażanie strategii

Głównymi podmiotami realizującymi zadania wynikające ze strategii rozwoju będą władze samorządowe, instytucje administracji rządowej oraz podmioty gospodarcze. Postuluje się jednak, aby proces wdrażania strategii rozwoju gminy, jak również jej weryfikacji, odbył się w warunkach ścisłej współpracy władz samorządowych oraz przedstawicieli lokalnego środowiska opiniotwórczego, a w szczególności przedsiębiorców. Współpraca ta może przybrać formę zawiazania porozumienia najbardziej aktywnych mieszkańców gminy, bezpośrednio zaangażowanych w sprawy rozwoju przedsiębiorczości lokalnej, np. Rady Liderów Lokalnych. Rada Liderów Lokalnych powinna pełnić funkcję doradczą dla władz gminy Czempień.

Większość działań wspierających przedsiębiorczość i przyciągających inwestycje zewnętrzne może być realizowana samodzielnie poprzez gminę. W szczególności dotyczy to różnego rodzaju rozwiązań organizacyjnych (powołanie Rady Liderów Lokalnych i komórki organizacyjnej ds. rozwoju i promocji), ułatwień lokalizacyjnych, tworzenia lokalnych ośrodków informacji gospodarczej oraz ewentualnie promocji gminy. Głównymi środkami finansowania zadań związanych z rozwojem społeczno – ekonomicznym gminy powinny być przede wszystkim:

- środki własne gminy i podmiotów gospodarczych,
- środki budżetu centralnego na sfinansowanie przedsięwzięć z zakresu aktywnych form przeciwdziałania bezrobociu i tworzenia nowych miejsc pracy (Fundusz Pracy, programy specjalne organizowane przez gminę

wspólnie z Państwowym Urzędem Pracy), wybranych inwestycji z zakresu infrastruktury komunikacyjnej, ochrony środowiska i innych,

- pożyczki i kredyty bankowe poręczane przez Lokalne Fundusze Poręczeń, Skarb Państwa oraz objęte pomocą przez Agencję Nieruchomości Rolnych,
- środki Polskiej Fundacji Promocji i Rozwoju Małych i Średnich Przedsiębiorstw.

9. Monitoring

W celu zapewnienia możliwości oceny poziomu realizacji celów strategicznych wyznaczone zostały wskaźniki ich osiągnięcia. Monitoring strategii umożliwi korygowanie działań, które nie przynoszą planowanych efektów i rezultatów oraz reagowanie na zmiany i sytuację społeczno-gospodarczą w gminie. Dla każdego celu strategicznego określono ilościowe oraz jakościowe wskaźniki monitoringu, które zapewnią bieżącą i etapową kontrolę realizacji strategii.

Cel strategiczny nr 1: Poprawa infrastruktury technicznej i komunikacji na terenie gminy

Wskaźniki ilościowe:

- Długość nowo powstałych dróg gminnych (km)
- Długość zmodernizowanych dróg gminnych (km)
- Poziom nakładów na modernizację i poprawę jakości dróg (zł)
- Długość sieci kanalizacyjnej (km)
- Liczba gospodarstw podłączonych do sieci kanalizacyjnej (szt.)
- Liczba parkingów przy drogach i na osiedlach (szt.)
- Długość wybudowanych i zmodernizowanych chodników (km)
- Nakłady na zwiększenie stopnia oświetlenia gminy (zł)
- Liczba wybudowanych zatok i wiat przystankowych (szt.)
- Długość wybudowanych ścieżek rowerowych (km)
- Ilość odbiorców podłączonych do sieci gazociągowych (szt.)

- Środki wydane na współfinansowanie modernizacji dróg powiatowych i wojewódzkich (zł)
- Powierzchnia nowych terenów zielonych (ha)
- Liczba przydomowych oczyszczalni ścieków (szt.)
- Zmiana ilości ścieków przyjmowanych do oczyszczalni (%)
- Poprawa jakości oczyszczanych ścieków (%)
- Ilość gospodarstw domowych przyłączonych do sieci wodociągowej (szt.)
- Środki przeznaczone na modernizację dworca PKP (zł)
- Liczba połączeń komunikacyjnych (szt.)
- Liczba wypadków drogowych (szt.)
- Ilość odpadów poddanych odzyskowi (%)
- Ilość osób korzystających z Internetu (szt.)

Wskaźniki jakościowe:

- Program korzystania z odnawialnych źródeł energii
- Zmodernizowany dworzec PKP
- Zmodernizowana centralna oczyszczalnia ścieków w Czempiniu
- System segregacji odpadów

Cel strategiczny nr 2: Rozwój infrastruktury społecznej

Wskaźniki ilościowe:

- Nakłady finansowe poniesione na remonty w szkołach (zł)
- Nakłady finansowe poniesione na remonty w przedszkolach (zł)
- Liczba budynków użyteczności publicznej, w których przeprowadzono termomodernizację (szt.)
- Liczba ogólnodostępnych stref rekreacji dziecięcej (szt.)
- Nakłady finansowe poniesione na budowę pozostałej części gimnazjum w Borowie (zł)
- Liczba placówek zdrowotnych (szt.)

- Podjazd dla wózków przed budynkiem Urzędu Gminy (szt.)
- Liczba osób korzystających z pomocy socjalnej dla najuboższych (szt.)
- Środki przeznaczone na pomoc socjalną dla najuboższych (zł)
- Nakłady na odnowienie infrastruktury cmentarnej (zł)
- Liczba gospodarstw podłączonych do Internetu w miejscowości Srocko Wielkie (szt.)
- Powierzchnia terenów przygotowanych pod budowę nowych osiedli (ha)
- Liczba nowych mieszkań socjalnych (szt.)

Wskaźniki jakościowe:

- Dokumentacja dotycząca budowy pozostałej części gimnazjum w Borowie
- Program utworzenia miejsc dostarczających mieszkańcom rozrywki (np. kino)

Cel strategiczny nr 3: Rozwój gospodarczy gminy

Wskaźniki ilościowe:

- Liczba nowo powstałych przedsiębiorstw (szt.)
- Poziom stopy bezrobocia (%)
- Liczba pozyskanych inwestorów krajowych (szt.)
- Liczba pozyskanych inwestorów zagranicznych (szt.)
- Powierzchnia wyposażonych w infrastrukturę techniczną obszarów będących przedmiotem oferty inwestycyjnej (ha)
- Powierzchnia utworzonego gminnego zasobu gruntów dla inwestorów w wyniku scalania gruntów o różnej strukturze własnościowej (ha)
- Środki wydane na uzbrojenie terenów inwestycyjnych (zł)
- Liczba zorganizowanych bezpłatnych szkoleń w zakresie dokształcania i przekwalifikowania mieszkańców gminy (szt.)
- Ilość osób, które skorzystały ze szkolenia w zakresie dokształcania i przekwalifikowania mieszkańców (szt.)

- Liczba imprez targowych, na których przedstawiona została oferta inwestycyjna gminy Czempin (szt.)

Wskaźniki jakościowe:

- Plany zagospodarowania przestrzennego
- Oferta inwestycyjna na stronie internetowej Urzędu Gminy
- Komórka organizacyjna w Urzędzie Gminy, gdzie potencjalni inwestorzy mogą uzyskać informację o ofercie inwestycyjnej
- Program preferencyjnego traktowania inwestorów

Cel strategiczny nr 4: Rozbudowa bazy turystycznej i rekreacyjnej gminy

Wskaźniki ilościowe:

- Środki finansowe przeznaczone na modernizację, renowację i konserwację obiektów dziedzictwa kulturowego (zł)
- Środki finansowe przeznaczone na rewitalizację miasta Czempinia (zł)
- Liczba wydanych katalogów i broszur o gminie i jej atrakcjach (szt.)
- Liczba zorganizowanych imprez promujących gminę (szt.)
- Środki finansowe przeznaczone na wsparcie organizacyjne dla rozwoju agroturystyki (zł)
- Liczba nowych i zmodernizowanych obiektów noclegowych (szt.)
- Liczba nowych i zmodernizowanych obiektów gastronomicznych (szt.)
- Liczba odnowionych obiektów zabytkowych (szt.)
- Długość szlaków turystycznych pieszych i rowerowych (km)
- Nakłady finansowe na rozwój infrastruktury transportowej na obszarach o charakterze turystyczno-rekreacyjnym (zł)
- Powierzchnia sali widowiskowo – sportowej przy gimnazjum (m²)
- Liczba stref sportowo - rekreacyjnych (szt.)
- Powierzchnia boiska przy stadionie przy ul. Kolejowej w Czempiniu (m²)
- Powierzchnia kompleksu parkowego przy ul. Kasztanowej w Czempiniu (m²)

- Powierzchnia bazy lokalowej umożliwiającej działalność Czemińskiego Centrum Kultury (m²)
- Liczba ławek na terenie miasta (szt.)

Wskaźniki jakościowe:

- Punkt informacji turystycznej
- Kalendarz imprez kulturalnych, sportowych, rekreacyjnych

Monitoring, oprócz oceny osiągniętych wskaźników i systematycznego zbierania danych liczbowych oraz informacji dotyczących realizacji celów strategicznych, obejmuje również coroczne badanie stopnia zadowolenia mieszkańców gminy Czemiń z postępów realizacji strategii. Wśród mieszkańców będzie rozprawdzana ankieta mająca na celu poznanie opinii na temat zmiany komfortu życia. Strategia ma charakter ekspercko – partnerski, co oznacza udział społeczności lokalnej nie tylko w procesie tworzenia dokumentu, ale również w realizacji zadań i obserwacji zmian. Zebrane informacje umożliwią przygotowywanie cyklicznych raportów ukazujących stopień realizacji strategii w głównych dziedzinach życia społeczno – gospodarczego, a także ocenę rozbieżności między przyjętymi celami i działaniami a osiągniętymi rezultatami. Zmienne warunki, w jakich funkcjonuje samorząd gminny, spowodują konieczność dostosowywania dokumentu do nowej rzeczywistości. Monitoring umożliwi aktualizację i skorygowanie kierunków wytyczonych przez strategię.

10. Harmonogram realizacji strategii

Poszczególne zadania wpisane w cele strategiczne i operacyjne będą realizowane w oparciu o budżet gminy Czemiń, środki pochodzące ze źródeł krajowych oraz unijnych.

Strategia rozwoju społeczno – gospodarczego Gminy Czempin na lata 2007 - 2013

Cel strategiczny nr 1: Poprawa infrastruktury technicznej i komunikacji na terenie gminy							
Lp.	Zadanie	Okres realizacji	Odpowiedzialny za realizację	Nakłady inwestycyjne	Źródło środków finansowych	Wskaźnik	Oczekiwane rezultaty
1	Budowa, rozbudowa i modernizacja dróg gminnych, w tym: - budowa ulicy Gruszkowej i Żeromskiego w Czempiniu - budowa ulicy Polnej w Czempiniu - utwardzenie dróg dojazdowych do pól	2007-2013	Urząd Gminy Czempin	24 000 000	Budżet gminy, środki pomocowe	Długość nowo powstałych dróg gminnych, długość zmodernizowanych dróg gminnych	10 km nowych dróg, spadek liczby wypadków o 30%
2	Budowa obwodnicy miasta Czempinia	2013-2015	Zarząd Dróg Wojewódzkich, Urząd Gminy Czempin	31 000 000	Budżet Zarządu Dróg, Budżet gminy, środki pomocowe	Długość nowo powstałych dróg	15 km nowych dróg, spadek liczby wypadków o 50%
3	Budowa parkingów przy drogach i na osiedlach	2008-2015	Urząd Gminy Czempin	550 000	Budżet gminy	Liczba miejsc parkingowych przy drogach i na osiedlach	100 nowych miejsc parkingowych
4	Budowa chodników	2007-2015	Urząd Gminy Czempin	1 650 000	Budżet gminy	Długość wybudowanych i zmodernizowanych chodników	8 km nowych chodników
5	Budowa ścieżek rowerowych	2008-2015	Urząd Gminy Czempin, Zarządy Dróg	800 000	Budżet gminy	Długość wybudowanych ścieżek rowerowych, liczba wypadków drogowych	8-10 km ścieżek rowerowych
6	Współfinansowanie modernizacji dróg powiatowych i wojewódzkich	2008-2015	Urząd Gminy Czempin, Zarządy Dróg	600 000	Budżet Zarządów Dróg Wojewódzkich i Powiatowych, Budżet gminy	Środki wydane na współfinansowanie modernizacji dróg powiatowych i wojewódzkich	wzrost wydatków 600 tys, poprawa stanu i bezpieczeństwa na drogach
7	Budowa zatok i wiat przystankowych	2007-2008	Urząd Gminy Czempin	70 000	Budżet gminy	Liczba wybudowanych zatok i wiat przystankowych	4-6 nowych zatok i wiat przystankowych

Strategia rozwoju społeczno – gospodarczego Gminy Czempin na lata 2007 - 2013

8	Budowa sieci kanalizacji sanitarnej na terenach wiejskich gminy	2008-2015	Urząd Gminy Czempin	26 500 000	Budżet gminy, środki pomocowe	Długość sieci kanalizacyjnej, liczba gospodarstw podłączonych do sieci kanalizacyjnej	40-45 km nowych sieci kanalizacji, 1300 gospodarstw podłączonych do sieci
9	Budowa sieci kanalizacji sanitarnej na terenach nowych osiedli mieszkaniowych w okolicach Czempina	2007-2015	Urząd Gminy Czempin	900 000	Budżet gminy, środki pomocowe, Fundusze Ochrony Środowiska	Długość sieci kanalizacyjnej, liczba gospodarstw podłączonych do sieci kanalizacyjnej	3 km nowych sieci kanalizacji, 200 gospodarstw podłączonych do sieci
10	Modernizacja centralnej oczyszczalni ścieków w Czempiniu	2008-20015	Urząd Gminy Czempin, Zakład Gospodarki Komunalnej	2 150 000	Budżet gminy, środki pomocowe, Fundusze Ochrony Środowiska	Zwiększenie ilości i polepszenie jakości oczyszczanych ścieków	zwiększenie ilości przyjmowanych ścieków min. 100%, poprawa jakości oczyszczanych ścieków min. 50%
11	Budowa przydomowych oczyszczalni ścieków	2007-2013	Urząd Gminy Czempin	420 000	Budżet gminy, środki pomocowe, Fundusze Ochrony Środowiska	Liczba przydomowych oczyszczalni ścieków	80 nowych oczyszczalni ścieków
12	Rozbudowa i modernizacja sieci wodociągowej	2007-2015	Urząd Gminy Czempin	600 000	Budżet gminy, środki pomocowe	Ilość gospodarstw domowych przyłączonych do sieci wodociągowej	100-200 gospodarstw podłączonych do sieci
13	Rozbudowa sieci gazociągowej	2007-2015	KRI Sp. z o.o., Urząd Gminy Czempin	10 000 000	Środki własne KRI Sp. z o.o., budżet gminy	Ilość odbiorców podłączonych do sieci gazociągowych	3000-5000 osób podłączonych do sieci
14	Zwiększenie stopnia oświetlenia gminy	2007-2009	Urząd Gminy Czempin, Enea S.A.	300 000	Budżet gminy	Nakłady na zwiększenie stopnia oświetlenia gminy	wzrost nakładów o 300 tys., poprawa bezpieczeństwa
15	Stworzenie systemu segregacji odpadów	2007-2013	CZO Selekt, Urząd Gminy Czempin	37 000 000	Budżet CZO Selekt, środki inwestora prywatnego, środki pomocowe	Ilość odpadów poddanych odzyskowi	90-95% odpadów możliwych do odzyskania

Strategia rozwoju społeczno – gospodarczego Gminy Czempień na lata 2007 - 2013

16	Zakładanie nowych terenów zielonych	2007-2015	Urząd Gminy Czempień	130 000	Budżet gminy	Powierzchnia nowych terenów zielonych	1-2 ha
17	Wsparcie korzystania z odnawialnych źródeł energii	2008-2015	Urząd Gminy Czempień	500 000	Środki pomocowe, Budżet gminy	Program korzystania z odnawialnych źródeł energii, zmniejszenie użycia konwencjonalnych źródeł energii	wzrost wydatków o 600 tys.
18	Zwiększenie ilości połączeń komunikacyjnych	2009-2012	PKP, PKS, Urząd Gminy Czempień	150 000	Środki PKP, PKS, Urzędu Gminy Czempień	Liczba połączeń komunikacyjnych	min. 2 nowe połączenia
19	Modernizacja dworca PKP	2013-2015	PKP, Urząd Gminy Czempień	2 000 000	Środki PKP, Budżet gminy	Zmodernizowany dworzec PKP	zmodernizowany dworzec PKP - 1 szt.
20	Rozwój sieci teleinformatycznych	2010-2015	Urząd Gminy Czempień	1 630 000	Budżet gminy, środki pomocowe	Ilość osób korzystających z Internetu	wzrost liczby osób korzystających z sieci internetowej 300-500%

Cel strategiczny nr 2: Rozwój infrastruktury społecznej							
Lp.	Zadanie	Okres realizacji	Odpowiedzialny za realizację	Nakłady inwestycyjne	Źródło środków finansowych	Wskaźnik	Oczekiwane rezultaty
1	Remonty w szkołach	2007-2015	Urząd Gminy Czempień, Dyrekcje szkół	600 000	Budżet gminy	Nakłady finansowe poniesione na remonty w szkołach	wzrost nakładów o 600 tys.
2	Unowocześnienie przedszkoli	2007-2015	Urząd Gminy Czempień, Dyrekcje przedszkoli	300 000	Budżet gminy	Nakłady finansowe poniesione na remonty w przedszkolach	wzrost nakładów o 300 tys.
3	Termomodernizacja budynków użyteczności publicznej	2007-2015	Urząd Gminy Czempień	3 000 000	Budżet gminy, środki pomocowe	Liczba budynków użyteczności publicznej, w których przeprowadzono termomodernizację	5 budynków
4	Budowa ogólnodostępnych stref rekreacji dziecięcej	2007-2010	Urząd Gminy Czempień	2 480 000	Budżet gminy, środki pomocowe	Liczba ogólnodostępnych stref rekreacji dziecięcej	8 nowych stref
5	Opracowanie dokumentacji i budowa pozostałej części gimnazjum w Borowie	2007-2010	Urząd Gminy Czempień	4 200 000	Budżet gminy, środki pomocowe	Nakłady finansowe poniesione na budowę pozostałej części gimnazjum w Borowie, dokumentacja dotycząca budowy pozostałej części gimnazjum w Borowie	2 nowe budynki wchodzące w skład kompleksu gimnazjalnego
6	Stworzenie nowych, konkurencyjnych placówek zdrowotnych	2008-2011	Urząd Gminy Czempień, Zarządy Zakładów Zdrowotnych	100 000	Środki prywatne, budżet gminy	Liczba placówek zdrowotnych	1-2 nowe placówki zdrowotne
7	Budowa podjazdu dla wózków przed budynkiem Urzędu Gminy	2009	Urząd Gminy Czempień	5 000	Budżet gminy	Podjazd dla wózków przed budynkiem Urzędu Gminy	1 szt.
8	Zwiększenie pomocy socjalnej dla najuboższych	2008-2015	Urząd Gminy Czempień, Ośrodek Pomocy Społecznej	900 000	Budżet gminy	Liczba osób korzystających z pomocy socjalnej dla najuboższych, środki przeznaczone na pomoc socjalną dla najuboższych	min. 500 osób objętych pomocą

Strategia rozwoju społeczno – gospodarczego Gminy Czempień na lata 2007 - 2013

9	Stworzenie miejsc dostarczających mieszkańcom rozrywki (np. kino)	2008-2013	Urząd Gminy Czempień, Centrum Kultury w Czempiniu	400 000	Budżet gminy	Program utworzenia miejsc dostarczających mieszkańcom rozrywki (np. kino) Program wykorzystania budynku kina	min. 1 nowe miejsce rozrywki
10	Zwiększenie nakładów na odnowienie infrastruktury cmentarnej	2011-2014	Urząd Gminy Czempień	130 000	Budżet gminy	Nakłady na odnowienie infrastruktury cmentarnej	poprawa stanu infrastruktury poprzez wzrost nakładów o 130 tys. zł
11	Stworzenie warunków do budowy nowych osiedli	2008-2012	Urząd Gminy Czempień	150 000	Budżet gminy, środki pomocowe	Powierzchnia terenów przygotowanych pod budowę nowych osiedli	min. 1ha
12	Realizacja różnych form budownictwa mieszkaniowego	2007-2015	Urząd Gminy Czempień, Deweloperzy	2 800 000	Budżet gminy, środki pomocowe	Liczba nowych mieszkań socjalnych	15-20 szt.

Cel strategiczny nr 3: Rozwój gospodarczy gminy							
Lp.	Zadanie	Okres realizacji	Odpowiedzialny za realizację	Nakłady inwestycyjne	Źródło środków finansowych	Wskaźnik	Oczekiwane rezultaty
1	Opracowanie planów zagospodarowania przestrzennego dla gminy	2007-2015	Urząd Gminy Czemiń	200 000	Budżet gminy	Powierzchnia terenu objęta planami zagospodarowania przestrzennego	50-100 ha
2	Utworzenie gminnego zasobu gruntów dla inwestorów w wyniku scalania gruntów o różnej strukturze własnościowej	2007-2011	Urząd Gminy Czemiń	1 100 000	Budżet gminy, środki pomocowe	Liczba pozyskanych inwestorów krajowych, liczba pozyskanych inwestorów zagranicznych, Powierzchnia wyposażonych w infrastrukturę techniczną obszarów będących przedmiotem oferty inwestycyjnej, powstałych w wyniku scalania gruntów o różnej strukturze własnościowej, środki wydane na uzbrojenie terenów inwestycyjnych	15-30 ha nowych terenów inwestycyjnych, min. 3 inwestorów strategicznych
3	Przygotowanie terenów inwestycyjnych i wyposażenie ich w niezbędną infrastrukturę techniczną	2008-2013	Urząd Gminy Czemiń	1 800 000	Budżet gminy, środki pomocowe	Powierzchnia wyposażonych w infrastrukturę techniczną obszarów będących przedmiotem oferty inwestycyjnej	15-30 ha nowo wyposażonych terenów inwestycyjnych
4	Umieszczenie oferty inwestycyjnej na stronie internetowej Urzędu Gminy	2008	Urząd Gminy Czemiń	5 000	Budżet gminy	Oferta inwestycyjna na stronie internetowej Urzędu Gminy	pozyskanie 10 nowych inwestorów
5	Stworzenie w Urzędzie Gminy wyspecjalizowanej komórki organizacyjnej, gdzie potencjalni inwestorzy mogliby uzyskać informację o ofercie inwestycyjnej	2008-2009	Burmistrz Gminy Czemiń	35 000	Budżet gminy	Komórka organizacyjna w Urzędzie Gminy, gdzie potencjalni inwestorzy mogą uzyskać informację o ofercie inwestycyjnej	1 stanowisko

Strategia rozwoju społeczno – gospodarczego Gminy Czempień na lata 2007 - 2013

6	Preferencyjne traktowanie inwestorów przez władze lokalne	2007-2015	Burmistrz Gminy Czempień, Urząd Gminy Czempień	30 000	Budżet gminy	Liczba nowo powstałych przedsiębiorstw, poziom stopy bezrobocia, liczba pozyskanych inwestorów krajowych, liczba pozyskanych inwestorów zagranicznych, program preferencyjnego traktowania inwestorów	wzrost przedsiębiorczości mieszkańców i przyjezdnych o min. 15%
7	Stworzenie możliwości dla rozbudowy sieci handlowej (stworzenie konkurencji cenowej dla istniejących sklepów)	2007-2013	Urząd Gminy Czempień, Inwestorzy prywatni	~~	Środki prywatne	Środki wydane na uzbrojenie terenów inwestycyjnych	1-3 nowych obiektów handlowych
8	Dotarcie do potencjalnych inwestorów krajowych i zagranicznych poprzez udział w targach	2008-2011	Burmistrz Gminy Czempień	70 000	Budżet gminy	Liczba imprez targowych, na których przedstawiona została oferta inwestycyjna gminy Czempień	3 imprezy targowe
9	Współpraca z Urzędem Pracy dotycząca organizacji bezpłatnych szkoleń w zakresie doształcania i przekwalifikowania mieszkańców gminy	2007-2013	Urząd Gminy Czempień, Powiatowy Urząd Pracy	100 000	Budżet gminy, Budżet Urzędu Pracy, środki pomocowe	Poziom stopy bezrobocia, liczba zorganizowanych bezpłatnych szkoleń w zakresie doształcania i przekwalifikowania mieszkańców gminy; ilość osób, które skorzystały ze szkolenia w zakresie doształcania i przekwalifikowania mieszkańców	100-200 osób objętych szkoleniami

Strategia rozwoju społeczno – gospodarczego Gminy Czempin na lata 2007 - 2013

Cel strategiczny nr 4: Rozbudowa bazy turystycznej i rekreacyjnej gminy							
Lp.	Zadanie	Okres realizacji	Odpowiedzialny za realizację	Nakłady inwestycyjne	Źródło środków finansowych	Wskaźnik	Oczekiwane rezultaty
1	Modernizacja, renowacja i konserwacja obiektów dziedzictwa kulturowego	2008-2015	Urząd Gminy Czempin	1 200 000	Budżet gminy, środki pomocowe	Środki finansowe przeznaczone na modernizację, renowację i konserwację obiektów dziedzictwa kulturowego	renowacja 2-3 obiektów zabytkowych
2	Rewitalizacja miasta Czempina	2007-2015	Urząd Gminy Czempin	7 100 000	Budżet gminy, środki pomocowe	Środki finansowe przeznaczone na rewitalizację miasta Czempina	odnowienie centrum miasta, wzrost wydatków o 7,1 mln zł
3	Wydawanie katalogów i broszur o gminie i jej atrakcjach	2007-2010	Urząd Gminy Czempin	30 000	Budżet gminy	Liczba wydanych katalogów i broszur o gminie i jej atrakcjach	min. 2
4	Organizowanie imprez promujących gminę	2007-2015	Urząd Gminy Czempin, Centrum Kultury w Czempiniu	200 000	Budżet gminy	Liczba zorganizowanych imprez promujących gminę	5 imprez
5	Promocja i wsparcie organizacyjne dla rozwoju agroturystyki	2008-2013	Urząd Gminy Czempin	45 000	Budżet gminy	Środki finansowe przeznaczone na wsparcie organizacyjne dla rozwoju agroturystyki	wsparcie rozwoju poprzez szkolenia i wzrost nakładów o 45 tys. zł
6	Rozbudowa oraz poprawa jakości bazy noclegowej	2007-2015	Inwestorzy prywatni	~~	Środki prywatne	Liczba nowych i zmodernizowanych obiektów noclegowych	w zależności od inicjatywy inwestorów prywatnych
7	Budowa i modernizacja bazy gastronomicznej	2007-2015	Inwestorzy prywatni	~~	Środki prywatne	Liczba nowych i zmodernizowanych obiektów gastronomicznych	w zależności od inicjatywy inwestorów prywatnych
8	Wytyczanie i znakowanie szlaków turystycznych pieszych i rowerowych	2008-2013	Urząd Gminy Czempin	30 000	Budżet gminy	Długość szlaków turystycznych pieszych i rowerowych	2 nowe szlaki - dł. 15 km
9	Utworzenie punktu informacji turystycznej	2010	Urząd Gminy Czempin	5 000	Budżet gminy	Punkt informacji turystycznej	1 szt.
10	Opracowanie kalendarza imprez kulturalnych, sportowych, rekreacyjnych	2007-2008	Centrum Kultury w Czempiniu	3 000	Budżet Centrum Kultury w Czempiniu	Kalendarz imprez kulturalnych, sportowych, rekreacyjnych	1 szt.
11	Zwiększenie ilości ławek i placów zabaw na terenie miasta	2008-2011	Urząd Gminy Czempin	65 000	Budżet gminy	Liczba ławek i placów zabaw na terenie miasta	min. 1 nowy plac zabaw, 40 szt. nowych ławek

Strategia rozwoju społeczno – gospodarczego Gminy Czempień na lata 2007 - 2013

12	Zwiększenie nakładów na rozwój infrastruktury transportowej na obszarach o charakterze turystyczno-rekreacyjnym	2013-2015	Urząd Gminy Czempień	100 000	Budżet gminy	Nakłady finansowe na rozwój infrastruktury transportowej na obszarach o charakterze turystyczno-rekreacyjnym	poprawienie transportu poprzez wzrost nakładów o 100 tys. zł
13	Budowa sali widowiskowo – sportowej przy gimnazjum	2007-2010	Urząd Gminy Czempień	5 000 000	Budżet gminy, środki pomocowe	Powierzchnia sali widowiskowo – sportowej przy gimnazjum	2100 m ²
14	Budowa dodatkowego boiska przy stadionie przy ul. Kolejowej w Czempiniu	2009-2010	Urząd Gminy Czempień	350 000	Budżet gminy	Powierzchnia boiska przy stadionie przy ul. Kolejowej w Czempiniu	5000 m ²
15	Utworzenie kompleksu parkowego przy ul. Kasztanowej w Czempiniu	2008-2009	Urząd Gminy Czempień	95 000	Budżet gminy	Powierzchnia kompleksu parkowego przy ul. Kasztanowej w Czempiniu	ok. 3 ha
16	Ulepszenie bazy lokalowej na potrzeby działalności Czempieńskiego Centrum Kultury	2008-2011	Urząd Gminy Czempień, Centrum Kultury w Czempiniu	500 000	Budżet gminy	Powierzchnia bazy lokalowej umożliwiającej działalność Czempieńskiego Centrum Kultury	300 m ²

11. Działania warunkujące realizację strategii

Zaprogramowane cele rozwojowe należy osiągnąć przy pomocy odpowiednich instrumentów, które dadzą odpowiedzi na pytanie: za pomocą czego i w jaki sposób władze gminy mogą oddziaływać na określone dziedziny? Będą to zatem konkretne narzędzia i metody mówiące o sposobie ich użycia, które można podzielić na dwie podstawowe grupy:

1. Instrumenty oddziaływania administracyjnego, tzn. „twarde”, które wynikają z uprawnień władzy lokalnej oraz jej bezpośredniego nadzoru, zasobu finansowego i majątkowego. Opierać się będą na działaniach:

- prawnych (przepisy gminne, porządkowe, statut gminy, organizacja urzędów i instytucji, itp.),
- organizatorskich, sprowadzających się w myśl ustawy o samorządzie terytorialnym do realizacji zadań własnych i zleconych,
- inwestycyjnych, czyli dbaniu o rozbudowę i rozwój gminy,
- ekonomiczno – finansowych, czyli dochodach stanowiących podstawę działalności gmin (podatki, opłaty lokalne, dotacje, subwencje, kredyty itp.)

Poprzez powyższe instrumenty samorząd gminy może uatrakcyjnić gminę i ułatwiać kontakty z potencjalnymi inwestorami. Władze samorządowe mogą skracać administracyjny tryb załatwiania formalności, zwalniać z podatku od nieruchomości, udostępniać grunty, obiekty i tereny do zagospodarowania.

2. Drugą grupę stanowią instrumenty o charakterze nieformalnym, tzn. „miękkie”, które wiążą się z pomysłowością i inicjatywą organów władzy. Duże znaczenie ma tu informacja jako narzędzie i jednocześnie sposób oddziaływania. W tej grupie ważne są też powiązania personalne i negocjacje.

Jednym z typów działań będą działania promocyjne, na które składają się działania marketingowe (organizowanie szkoleń, targów, opracowanie informatorów, broszur, katalogów, materiałów reklamowych) oraz działania informacyjne (geograficzne, biznesowe). Działania promocyjne mogą dostarczyć informacji ilościowych (ceny, wskaźniki, formy innowacyjności, opłaty). Biorąc pod uwagę powyższe działania w tym zakresie gmina Czempień spełnia wskazane

wymogi tylko w nieznacznej części. Brak jest dostatecznych informacji, co wiąże się z koniecznością wdrażania „public relations”. Jest to inaczej „produkcja” komunikatów, informacji, przekazów na każdą okoliczność planowania i przewidywania. Każdy komunikat to starannie opracowana informacja. Public relations to działania kreujące gminę, skierowane do społeczności lokalnej jak i na zewnątrz. Działania te nie mogą mieć charakteru doraźnego, lecz planowy i świadomy, oparty o cele strategiczne Gminy Czempień. Działania planowane w tym celu przez samorząd to:

- informacje w środkach masowego przekazu (wywiady, reportaże, omówienia ważnych wydarzeń),
- wystawy,
- dzień otwartych drzwi,
- akcje społeczne,
- debaty społeczne,
- wydarzenia gospodarcze,
- współpraca ze szkołami – fundowanie i przekazywanie nagród,
- współorganizowanie (patronat) imprez, z których dochód przeznaczony będzie na cele społeczne.

Cele strategiczne wyprowadzone na podstawie analizy SWOT, aby miały możliwość realizacji, powinny być poprzedzone przemyślanymi decyzjami władz samorządowych takimi jak:

- racjonalne wydatkowanie publicznych pieniędzy,
- realizacja inwestycji prorozwojowych,
- pozyskiwanie środków finansowych poprzez dotacje, pożyczki preferencyjne, kredyty, programy pomocowe,
- podejmowanie działań marketingowo – promocyjnych,
- eksponowanie atutów gminy,
- przeciwdziałanie bezrobociu – współpraca z PUP,
- projekt programu funkcjonowania czempieńskiej oświaty, propozycje rozwiązań organizacyjnych i dydaktycznych w placówkach oświatowych,
- współpraca między gminą a powiatem.

Na realizację powyższych postulatów potrzebne są środki finansowe, które gmina może obniżyć poprzez:

- pozyskanie środków unijnych,
- zaangażowanie mieszkańców,
- współpracę ze środowiskiem biznesu (partycypacje, sponsoring),
- przychylność władz wyższego szczebla.

Ważnym warunkiem realizacji strategii jest informowanie i angażowanie społeczeństwa w życie gminy. Zadaniem władz samorządowych jest wytworzenie przychylnego nastawienia mieszkańców, organizacji, fundacji, stowarzyszeń (zdobycie poparcia tych instytucji – niekoniecznie politycznego) dla podejmowanych decyzji. Wewnętrzny przepływ informacji kształtuje stosunki pomiędzy członkami społeczności lokalnej, a samą gminą i wpływa przede wszystkim na postawy mieszkańców i instytucji wobec współuczestniczenia w życiu gminy. Urzędnicy gminni, radni, liderzy pełnią rolę wspomagającą w ogólnym systemie motywacji. Działania interpersonalne gminy to:

- wyrabianie dobrej opinii wśród społeczności,
- stałe wysiłki obszerne informowania o swej działalności (sprawny mechanizm przepływu informacji),
- lobbing (stałe i systematyczne informowanie o efektach i skutkach działania),
- wspieranie inicjatyw społecznych.

12. Współfinansowanie celów strategicznych ze środków Unii Europejskiej

Realizacja zadań prowadzących do osiągnięcia założonych celów strategicznych powinna odbywać się przy jak największym wykorzystaniu wsparcia zewnętrznego. W latach 2007 – 2013 gmina Czemiń będzie mogła ubiegać się o środki finansowe z Unii Europejskiej. Ociążenie budżetu gminy w znacznym stopniu wpłynie na efektywność funkcjonowania samorządu.

PO Innowacyjna Gospodarka na lata 2007-2013

Celem głównym Programu Operacyjnego Innowacyjna Gospodarka na lata 2007-2013 jest stworzenie warunków dla wzrostu konkurencyjności gospodarki

polskiej opartej na wiedzy i przedsiębiorczości, zapewniającej wzrost zatrudnienia oraz wzrost poziomu spójności społecznej, gospodarczej i przestrzennej.

Cel ten zostanie osiągnięty poprzez realizację następujących celów szczegółowych:

- Zwiększenie innowacyjności przedsiębiorstw
- Wzrost konkurencyjności polskiej nauki
- Zwiększenie roli nauki w rozwoju gospodarczym
- Zwiększenie udziału innowacyjnych produktów polskiej gospodarki w rynku międzynarodowym
- Tworzenie trwałych i lepszych miejsc pracy
- Wzrost wykorzystania technologii informacyjnych i komunikacyjnych w gospodarce

W ramach PO IG wspierane będą projekty, które są innowacyjne, co najmniej w skali kraju lub na poziomie międzynarodowym. Natomiast projekty, które są innowacyjne w skali regionu, wspierane będą w ramach 16 Regionalnych Programów Operacyjnych (RPO).

Program Operacyjny Innowacyjna Gospodarka na lata 2007-2013 zakłada realizację 8 osi priorytetowych:

- Badania i rozwój nowoczesnych technologii
- Infrastruktura strefy B+R
- Kapitał dla innowacji
- Inwestycje w innowacyjne przedsięwzięcia
- Dyfuzja innowacji
- Polska gospodarka na rynku międzynarodowym
- Budowa i rozwój społeczeństwa informacyjnego
- Pomoc techniczna

Przedsiębiorcy, którzy będą chcieli realizować inwestycje o zbliżonym charakterze do tych, które realizowane były w ramach cieszącego się popularnością działania 2.3. SPO-WKP dotacje dla MŚP na inwestycje, będą mogli uzyskać wsparcie w ramach jednego z 16 RPO, funkcjonującego w ich województwie.

Uzupełnieniem działań bezpośrednio skierowanych do przedsiębiorców będzie wsparcie systemowe dla sieci instytucji otoczenia biznesu oraz innowacyjnych instytucji okołobiznesowych (tj. np. parków technologicznych, inkubatorów technologicznych, Centrów Zaawansowanych Technologii). W ramach PO IG projekty realizować będą sieci instytucji otoczenia biznesu, wysoko specjalistyczne ośrodki innowacyjności, jednostki naukowo-badawcze, jednostki administracji centralnej, przedsiębiorstwa, w tym małe i średnie.

Łączna wielkość publicznych środków finansowych zaangażowanych w realizację PO IG w latach 2007-2013 wyniesie około 9 711,6 mln euro. Na kwotę tę składają się środki publiczne pochodzące z EFRR w wysokości 8 254,9 mln euro oraz środki krajowe, których zaangażowanie przewidziano na poziomie 1 456,7 mln euro. Alokacja z Europejskiego Funduszu Rozwoju Regionalnego na PO IG stanowi 12,3% całości środków wspólnotowych zaangażowanych w realizację NSRO. Poziom krajowego współfinansowania publicznego stanowi 15% całkowitej alokacji środków publicznych, z kolei wsparcie z EFRR stanowi odpowiednio 85% całkowitej alokacji środków publicznych.

PO Infrastruktura i Środowisko na lata 2007-2013

Rada Ministrów przyjęła Program Operacyjny Infrastruktura i Środowisko. Akceptacja Programu Operacyjnego Infrastruktura i Środowisko przez Radę Ministrów umożliwi rozpoczęcie negocjacji z Komisją Europejską.

Rada Ministrów przyjęła 29 listopada 2006 roku projekt Programu Operacyjnego Infrastruktura i Środowisko na lata 2007-2013, który - zgodnie z projektem Narodowych Strategicznych Ram Odniesienia na lata 2007-2013 (NSRO) - stanowi jeden z programów operacyjnych będących podstawowym narzędziem do osiągnięcia założonych w NSRO celów przy wykorzystaniu Środków Funduszu Spójności i Europejskiego Funduszu Rozwoju Regionalnego.

Głównym celem Programu jest podniesienie atrakcyjności inwestycyjnej Polski i jej regionów poprzez rozwój infrastruktury technicznej przy równoczesnej ochronie i poprawie stanu środowiska, zdrowia, zachowaniu tożsamości kulturowej i rozwijaniu spójności terytorialnej.

Główny cel Programu realizować będą dwa cele horyzontalne wymienione w NSRO, tj.:

- Budowa i modernizacja infrastruktury technicznej i społecznej, mającej podstawowe znaczenie dla wzrostu konkurencyjności Polski,
- Wzrost konkurencyjności polskich regionów i przeciwdziałanie ich marginalizacji społecznej, gospodarczej i przestrzennej

Zgodnie z celem głównym programu wybór osi priorytetowych odpowiada obszarom, które mają podstawowe znaczenie dla wzrostu atrakcyjności Polski i jej regionów. Połączenie wszystkich osi priorytetowych programu w jednym dokumencie wynika z ich wzajemnej komplementarności. Przyczynia się też do lepszego i efektywniejszego zarządzania programem, zapewniając w szczególności:

- ujednoczenie i wprowadzenie jednakowych standardów systemu zarządzania i kontroli,
- możliwość bardziej elastycznego reagowania w przypadku niezbędnych zmian w trakcie realizacji programu (np. przesuwanie kwot w ramach osi priorytetowych),
- zapewnienie strategicznego wyboru projektów i odejście od wąskiej, sektorowej strategii na rzecz wspólnej polityki rozwoju,
- zapewnienie spójnego podejścia i właściwego stosowania polityk horyzontalnych UE, w szczególności w zakresie oceny oddziaływania na środowisko,
- wykorzystanie potencjału zbudowanego w latach 2004-2006 w odniesieniu do Funduszu Spójności oraz EFRR do nowych obszarów wsparcia.

W ramach polityki spójności UE, PO Infrastruktura i Środowisko realizuje działania w zakresie zwiększania atrakcyjności Polski jako Państwa Członkowskiego Unii Europejskiej poprzez poprawę dostępności, zapewnienie odpowiedniej jakości i poziomu usług i ochronę potencjału środowiska – jeden z trzech podstawowych priorytetów wskazanych w Strategicznych Wytycznych Wspólnoty dla spójności na lata 2007-2013.

PO Infrastruktura i Środowisko koncentruje się na działaniach o charakterze strategicznym i ponadregionalnym. Ponad 66% wydatków będzie przeznaczonych na realizację celów Strategii Lizbońskiej.

W ramach Programu Operacyjnego Infrastruktura i Środowisko realizowanych będzie 17 osi priorytetowych:

- Gospodarka wodno - ściekowa
- Gospodarka odpadami i ochrona powierzchni ziemi
- Zarządzanie zasobami i przeciwdziałanie zagrożeniom środowiska
- Przedsięwzięcia dostosowujące przedsiębiorstwa do wymogów ochrony środowiska
- Ochrona przyrody i kształtowanie postaw ekologicznych
- Drogowa i lotnicza sieć TEN-T
- Transport przyjazny środowisku
- Bezpieczeństwo transportu i krajowe sieci transportowe
- Infrastruktura drogowa w Polsce Wschodniej
- Infrastruktura energetyczna przyjazna środowisku
- Bezpieczeństwo energetyczne
- Kultura i dziedzictwo kulturowe
- Bezpieczeństwo zdrowotne i poprawa efektywności systemu ochrony zdrowia
- Infrastruktura szkolnictwa wyższego
- Pomoc techniczna – Europejski Fundusz Rozwoju Regionalnego
- Pomoc techniczna – Fundusz Spójności
- Konkurencyjność regionów

Na realizację Programu Operacyjnego Infrastruktura i Środowisko na lata 2007-2013 zostanie przeznaczonych ponad 36 mld euro. Ze środków Unii Europejskiej będzie pochodziło 27 848,3 mln euro (w tym ze środków Funduszu Spójności 21 511,06 mln euro tj. 77% oraz Europejskiego Funduszu Rozwoju Regionalnego 6 337,2 mln euro tj. 23%).

Ostateczny kształt Programu uzależniony będzie od negocjacji z Komisją Europejską. Projekt PO Infrastruktura i Środowisko po przyjęciu przez Radę Ministrów został przesłany do Komisji Europejskiej do zatwierdzenia. Negocjacje

mogą trwać nawet kilka miesięcy. Realizacja projektów może rozpocząć się wcześniej, a koszty kwalifikowane będą od dnia przyjęcia przez KE dokumentu lub od 1 stycznia 2007 r.

PO Kapitał Ludzki na lata 2007-2013

Program stanowi odpowiedź na wyzwania, jakie przed państwami członkowskimi UE, w tym również Polską, stawia odnowiona Strategia Lizbońska. Do wyzwań tych należą: uczynienie z Europy bardziej atrakcyjnego miejsca do lokowania inwestycji i podejmowania pracy, rozwijanie wiedzy i innowacji oraz tworzenie większej liczby trwałych miejsc pracy. Zgodnie z założeniami Strategii Lizbońskiej oraz celami polityki spójności krajów unijnych, rozwój kapitału ludzkiego i społecznego przyczynia się do pełniejszego wykorzystania zasobów pracy oraz wsparcia wzrostu konkurencyjności gospodarki.

Dążąc do efektywnego rozwoju zasobów ludzkich, Program będzie koncentrował wsparcie na następujących obszarach: zatrudnienie, edukacja, integracja społeczna, rozwój potencjału adaptacyjnego pracowników i przedsiębiorstw, a także zagadnienia związane z rozwojem zasobów ludzkich na terenach wiejskich, budową sprawnej i skutecznej administracji publicznej wszystkich szczebli, wdrażaniem zasady dobrego rządzenia oraz promocją zdrowia zasobów pracy.

Rozwój zasobów ludzkich stanowi więc istotny element polityki spójności, który powinien być realizowany równolegle do wsparcia infrastrukturalnego, technologicznego i restrukturyzacyjnego w celu zapewnienia optymalnego oddziaływania udzielanego wsparcia. Działania wspierające rozwój zasobów ludzkich w kontekście podnoszenia konkurencyjności gospodarki powinny koncentrować się wokół następujących zagadnień:

- bardziej efektywnego wykorzystania zasobów pracy,
- zwiększenia elastyczności rynku pracy i adaptacyjności pracowników,
- zwiększenia poziomu spójności społecznej,
- budowy społeczeństwa opartego na wiedzy poprzez rozwój wykształcenia i kwalifikacji,
- poprawy efektywności zarządzania w administracji publicznej oraz jakości świadczonych usług publicznych,

- rozwoju opieki zdrowotnej jako czynnika determinującego jakość zasobów pracy,
- zapewnienia spójności stopnia rozwoju zasobów ludzkich w wymiarze przestrzennym.

Celem głównym Programu jest: umożliwienie pełnego wykorzystania potencjału zasobów ludzkich, poprzez wzrost zatrudnienia i potencjału adaptacyjnego przedsiębiorstw i ich pracowników, podniesienie poziomu wykształcenia społeczeństwa, zmniejszenie obszarów wykluczenia społecznego oraz wsparcie dla budowy struktur administracyjnych państwa.

Cel strategiczny NSRO będzie osiągniany poprzez realizację celów horyzontalnych, wynikających z wyzwań Strategii Lizbońskiej, Strategicznych Wytycznych Wspólnoty oraz wniosków z analizy słabych i mocnych stron polskiej gospodarki, a także stojących przed nią szans i zagrożeń.

NSRO zakłada realizację następujących celów horyzontalnych:

1. Poprawa jakości funkcjonowania instytucji publicznych oraz rozbudowa mechanizmów partnerstwa,
2. Poprawa jakości kapitału ludzkiego i zwiększenie spójności społecznej,
3. Budowa i modernizacja infrastruktury technicznej i społecznej mającej podstawowe znaczenie dla wzrostu konkurencyjności Polski,
4. Podniesienie konkurencyjności i innowacyjności przedsiębiorstw, w tym szczególnie sektora wytwórczego o wysokiej wartości dodanej oraz rozwój sektora usług,
5. Wzrost konkurencyjności polskich regionów i przeciwdziałanie ich marginalizacji społecznej, gospodarczej i przestrzennej
6. Wyrównywanie szans rozwojowych i wspomaganie zmian strukturalnych na obszarach wiejskich.

Program Operacyjny Kapitał Ludzki składa się z 11 Priorytetów, realizowanych równoległe na poziomie centralnym i regionalnym.

Priorytety realizowane centralnie to:

- Zatrudnienie i integracja społeczna;
- Rozwój zasobów ludzkich i potencjału adaptacyjnego przedsiębiorstw;
- Wysoka jakość systemu oświaty;
- Szkolnictwo wyższe i nauka
- Dobre rządzenie;
- Profilaktyka, promocja i poprawa stanu zdrowia ludności w wieku produkcyjnym.

Priorytety realizowane na szczeblu regionalnym to:

- Rynek pracy otwarty dla wszystkich oraz promocja integracji społecznej;
- Regionalne kadry gospodarki;
- Rozwój wykształcenia i kompetencji w regionach;
- Partnerstwo na rzecz rozwoju obszarów wiejskich;

Zgodnie z NSRO łączna wielkość środków finansowych zaangażowanych w realizację Programu Operacyjnego Kapitał Ludzki w latach 2007–2013 wyniesie ok. 14,43% całości środków przeznaczonych na realizację Programów Operacyjnych, tj. 11 420 207 059 EUR. W ramach tej kwoty wielkość alokacji z Europejskiego Funduszu Społecznego wyniesie ok. 9 707 176 000 EUR, a wkład krajowy stanowić będzie ok. 1 713 031 059 EUR. Poziom krajowego współfinansowania został oszacowany na poziomie minimalnym tj. 15%.

W ramach Programu ok. 60% alokowanych środków zostanie przeznaczonych na wsparcie realizowane przez regiony, zaś pozostałe ok. 40% środków będzie wdrażane sektorowo przez odpowiednie resorty.

Regionalny Program operacyjny na lata 2007 – 2013 dla województwa wielkopolskiego

Cel główny Regionalnego Programu Operacyjnego wynika ze Strategii Rozwoju Województwa Wielkopolskiego.

- Wzmocnienie potencjału rozwojowego Wielkopolski na rzecz wzrostu konkurencyjności i zatrudnienia

Wzmocnienie potencjału rozwojowego Wielkopolski skutkujące wzrostem konkurencyjności oraz odpowiednią liczbą nowych miejsc pracy wymaga realizacji następujących celów szczegółowych:

- Poprawa warunków inwestowania
- Wzrost aktywności zawodowej mieszkańców
- Wzrost udziału wiedzy i innowacji w gospodarce regionu

Priorytety Regionalnego Programu Operacyjnego Województwa Wielkopolskiego na lata 2007-2013

- Priorytet 1. Potencjał gospodarczy regionu
- Priorytet 2. Infrastruktura o podstawowym znaczeniu dla rozwoju
- Priorytet 3. Środowisko
- Priorytet 4. Restrukturyzacja i wzmocnienie potencjałów rozwojowych
- Priorytet 5. Infrastruktura dla kapitału ludzkiego
- Priorytet 6. Pomoc techniczna

W ramach realizacji Regionalnego Programu Operacyjnego dla Województwa Wielkopolskiego na lata 2007-2013 zostanie zaangażowane 1671,36 mln euro, z czego środki Europejskiego Funduszu Rozwoju Regionalnego stanowią będą 1130,0 mln euro, a krajowy wkład publiczny 262,01 mln euro.

Program Rozwoju Obszarów Wiejskich na lata 2007 – 2013

PROW na lata 2007 – 2013 z założenia realizować będzie działania na rzecz rozwoju obszarów wiejskich w ramach czterech osi priorytetowych:

Oś priorytetowa 1.

Poprawa konkurencyjności sektora rolnego i leśnego

Działania:

- Szkolenia zawodowe dla osób zatrudnionych w rolnictwie i leśnictwie
- Ułatwienie startu młodym rolnikom
- Renty strukturalne
- Modernizacja gospodarstw rolnych

- Zwiększanie wartości dodanej podstawowej produkcji rolnej i leśnej
- Poprawianie i rozwijanie infrastruktury związanej z rozwojem i dostosowaniem rolnictwa i leśnictwa
- Uczestnictwo rolników w systemach jakości żywności
- Działania informacyjne i promocyjne
- Grupy producentów rolnych
- Korzystanie z usług doradczych przez rolników i posiadaczy lasów

Oś priorytetowa 2

Poprawa środowiska naturalnego i obszarów wiejskich

Działania:

- Wspieranie gospodarowania na obszarach górskich i innych obszarach o niekorzystnych warunkach gospodarowania (ONW)
- Płatności dla obszarów Natura 2000 oraz związanych z wdrażaniem Ramowej Dyrektywy Wodnej
- Program rolnośrodowiskowy (płatności rolnośrodowiskowe)
- Zalesianie gruntów rolnych oraz zalesianie gruntów innych niż rolne
- Odtwarzanie potencjału produkcji leśnej zniszczonego przez katastrofy i wprowadzanie instrumentów zapobiegawczych

Oś priorytetowa 3

Jakość życia na obszarach wiejskich i różnicowanie gospodarki wiejskiej

Działania:

- Różnicowanie w kierunku działalności nierolniczej
- Podstawowe usługi dla gospodarki i ludności wiejskiej
- Odnowa i rozwój wsi
- Tworzenie i rozwój mikroprzedsiębiorstw

Oś priorytetowa 4

Leader

Działania:

- Lokalne Strategie Rozwoju – poprawa jakości życia oraz różnicowanie działalności na obszarach wiejskich
- Współpraca międzyregionalna i międzynarodowa
- Nabywanie umiejętności, aktywizacja i koszty bieżące lokalnych grup działania